Образец по чл. 53, ал. 6 от НСГ

Изготвил: Джамал Китак
/име, фамилия,/ подпис:
дата: 11.10.17г.,
№ и дата на удостоверението за упражняване на лесовъдска практика: 6277/26.03.2012г.

Одобрил: инж. Здравко Карадинов
име, фамилия,/ подпис:
дата: 01.11.2017г.
№ и дата на удостоверението за упражняване на лесовъдска практика: 4623/21.10.11г.

ТЕХНОЛОГИЧЕН ПЛАН № ....

За добив на дървесина от отдел 163 подотдел Р
На ТП ~~ДГС~~/ДЛС „Извора" гр. Девин /*попълва се само за държавни гори*/
Община Девин; Землище Беден;
имот с (кадастрален идентификатор/КВС) №....., /*попълва се само за недържавни гори*/

I. Схема за добива на дървесина от насаждението

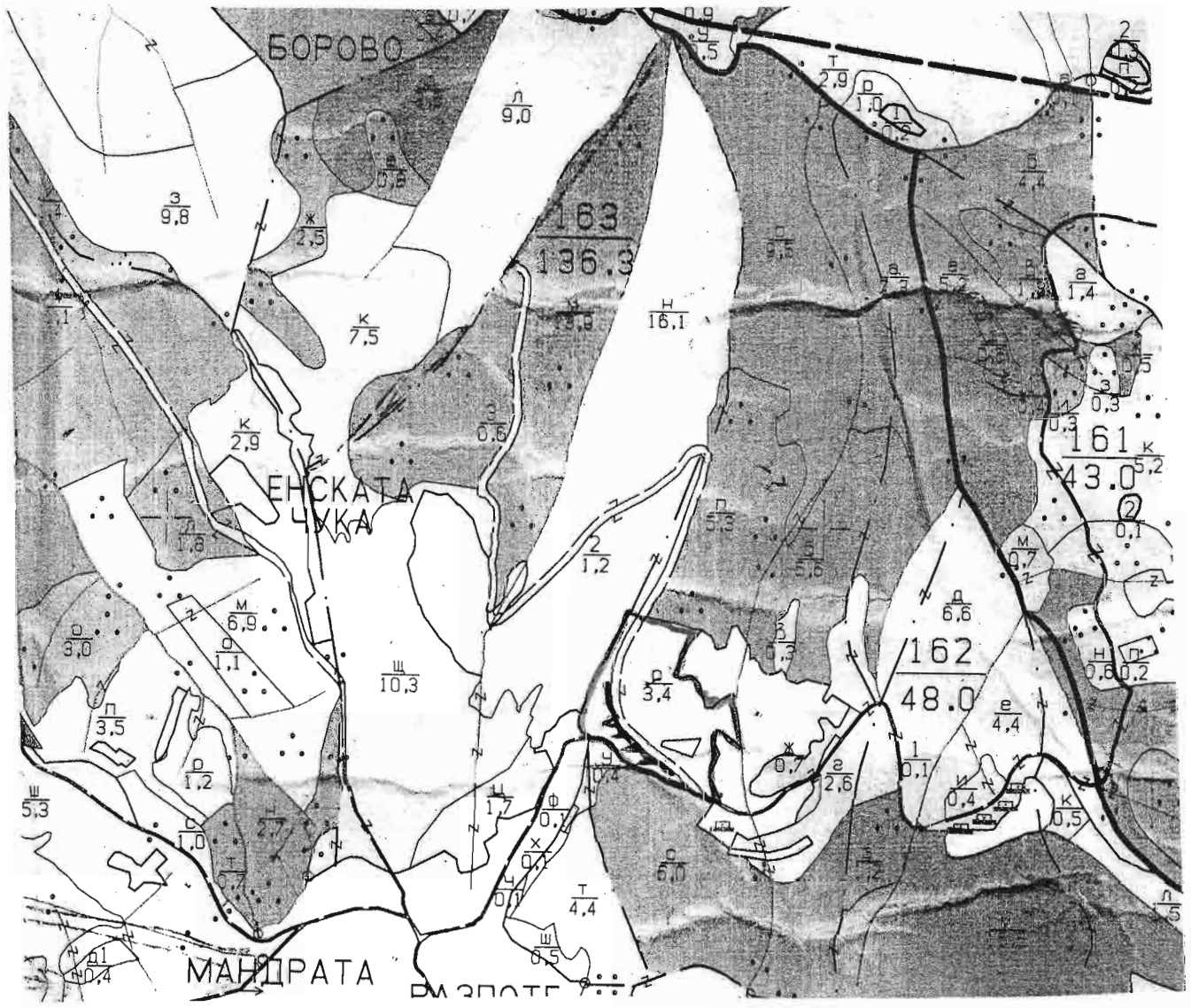

Легенда:

± ± ± ± проектирани коларски вр. извозни пътища	проектирани тракторни вр. извозни пътища
- - - - - - съществуващи извозни пътища	▲ ▲ ▲ временен склад
съществуващ автомобилен път	xxxxxx трасе на въжена линия
технологична просека	проектиран автомобилен път
маркирана част	граница на подотдела

На схемата задължително се нанасят контурите на насаждението/имота, съществуващите и проектирани временни горски пътища, технологичните просеки, просеките за въжени линии, извозни пътища, временни складове както и връзката им със съществуващата автомобилна пътна мрежа.

163р

II. Характеристика на насаждението

1.Вид на сечта .....Техническа сеч...../ интензивност .....%
Втори вид сеч ...../ интензивност .....%
2.Площ на подотдела .....3,4 ха Размер на сечището.....0,10 ха
3. Състав по план/програма..ч.б10,бк,си,лс.., действителен..ч.б10,бк,си,лс.....
5. Запас на 1 ха: с клони.....471..куб.м/ха , без клони .....423...куб. м/ха.
6. Среден наклон на терена .....32...градуса.
7. Очакван добив от маркираната дървесина .....19.....лежаща маса, куб.м.

дърв. вид / категория	ч.б	ела				дърв. вид / категория	ч.б	ела					
едра	12	2				дребна	-	-				вър-	
средна	3	-				дърва	2	-				шина	

8.Наличие и характеристика на подраста преди сечта (състав, възраст, средна височина, % на покритие) .....няма наличие на подраст.....
.....
9. Средно извозно разстояние .....;
10. Други характеристики на насаждението (*токовища, сватбовища, надлесни дървета, сервитути, защитени територии, Натура 2000, защитени видове описани в доклада за гори с висока консервационна стойност, мъртва дървесина, вододайни зони, биологично разнообразие и др.*)
.....Зона местооб. 1030; зона птици 2113.....
.....

III. Технологични указания

1. Дървесината в насаждението да се добива при спазване на технологичната схема по т. I
2. Сечта ще се извършва с (моторен трион, ръчно, машини; кастренето на отсечените стъбла се извършва: в сечище, на временен склад) ...с БМТ и помощни средства.....
.....
3. Извозът от сечището до временните складове ще се осъществява с.....
.....
на (цели стъбла, дълги/къси секции, сортименти, чипс и др.; с влачене по терена, изцяло натоварени).....
.....
.....
4. Проектирани нови горски автомобилни пътища съгласно Наредба 5 за строителството в горските територии без промяна на предназначението им: дължина .....-.....м. широчина .....-.....м.
5. Изграждане и ремонт на временни извозни горски пътища:
5.1 Тракторни – допустимо разстояние между тях .....-.....м (не по-малко от 40 м), дължина .....-.....м, широчина 4 м.
5.2 Коларски - разстояние между тях.....-.....м (не по-малко от 40 м), дължина .....-.....м, широчина .....-.....м
6. Просеки за въжени линии: ..... бр.
допустимо разстояние между просеките .....-..... м., дължина .....-..... м., широчина .....-..... м.
7. Направа на технологични просеки .....-.....бр.
допустимо разстояние между тях .....-.....м., дължина .....-.....м., широчина .....-..... м.
8. Изграждане на нови временни складове (бр., площ в ха) ....За временен склад ще се използва съществуващ камионен път
9. Мерки за опазване на оставащите на корен дървета, подраста, младиняка и почвата .....Дърветата да се повалят по посока на извоза.....
10. Начини за почистване на сечището Отпада да се разхвърля по сечището
11. Други указания: Битовите отпадъци да се събират и се изхвърлят на определените за това места.....
Да се изнасят битовите отпадъци от сечището извън горските територии на определените за това места.
12. Всички операции по подготвителните и основните работи да се извършват съгласно изискванията на Правилника за здравословни и безопасни условия на труд в горите и правилата за противопожарна безопасност в горите.

ЗАПОЗНАТ с технологичния план: ...../попълва се след издаването на позволителното за сеч/
Лицето по чл. 108, ал. 2 от ЗГ, на което е издадено позволително за сеч № .....
.....
/ трите имена, подпис, дата - /
№ и дата на удостоверението за упражняване на лесовъдска практика: .....

Образец по чл. 53, ал. 6 от НСГ

Изготвил: Джамал Читак
/име. фамилия./ подпис: [подпис]
дата: 27.09.17.,
№ и дата на удостоверението за упражняване на лесовъдска практика: 6274/26.03.2012г.

Одобрил: инж. Здравко Карадинов
име. фамилия./ подпис: [подпис]
дата: 01.11.2017г.
№ и дата на удостоверението за упражняване на лесовъдска практика: 4623/21.10.11г.

ТЕХНОЛОГИЧЕН ПЛАН № ....

За добив на дървесина от отдел 163 подотдел М
На ТП ~~ДГС~~/ДЛС „Извора" гр. Девин /*попълва се само за държавни гори*/
Община Девин; Землище Беден;
имот с (кадастрален идентификатор/КВС) №....., /*попълва се само за недържавни гори*/

I. Схема за добива на дървесина от насаждението

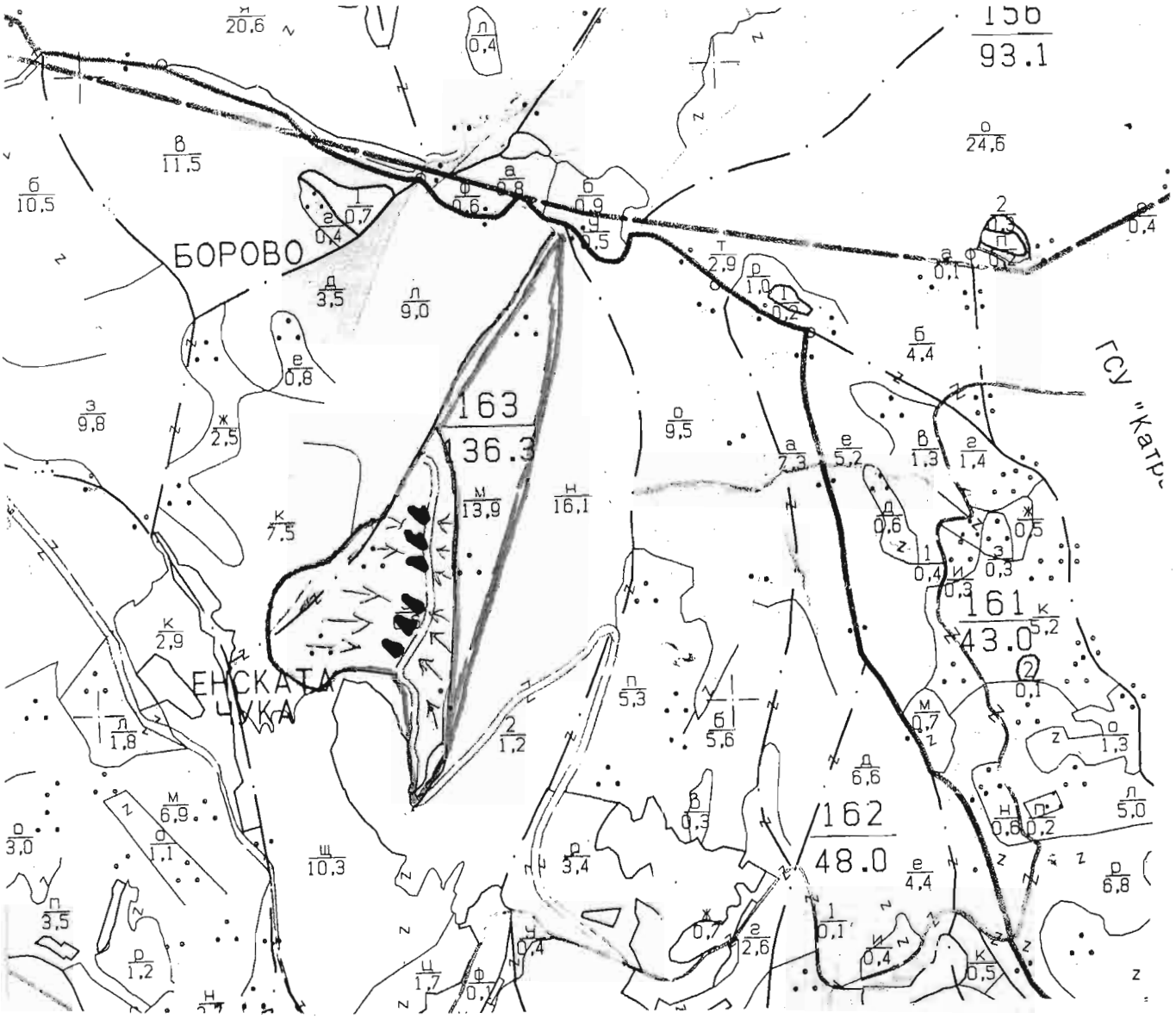

Легенда:

- ± ± ± ± проектирани коларски вр. извозни пътища
- - - - - - - съществуващи извозни пътища
- съществуващ автомобилен път
- технологична просека
- → посока на извоза
- »»»»» проектирани тракторни вр. извозни пътища
- ▲ ▲ ▲ временен склад
- xxxxxx трасе на въжена линия
- проектиран автомобилен път
- немаркирана част

На схемата задължително се нанасят контурите на насаждението/имота, съществуващите и проектирани временни горски пътища, технологичните просеки, просеките за въжени линии, извозни пътища, временни складове както и връзката им със съществуващата автомобилна пътна мрежа.

163 м

II. Характеристика на насаждението

1.Вид на сечта .....10 %.....Пробирка...../ интензивност .....%
Втори вид сеч ...../ интензивност .....%
2.Площ на подотдела ..13,9...ха Размер на сечището.....7,0..... ха
3. Състав по план/програма..ч.б10,...бк....., действителен...ч.б10,..бк.....
5. Запас на 1 ха: с клони.....308...куб.м/ха , без клони ...275...куб. м/ха.
6. Среден наклон на терена ...32....градуса.
7. Очакван добив от маркираната дървесина .....144.....лежаща маса, куб.м.

дърв. вид / категория	ч.б					дърв. вид / категория	ч.б					
едра	10					дребна	4					вър-
средна	69					дърва	61					шина

8.Наличие и характеристика на подраста преди сечта (състав, възраст, средна височина, % на покритие) .....ч.б 10.....
.....
9. Средно извозно разстояние ..200 м
10. Други характеристики на насаждението (*токовища, сватбовища, надлесни дървета, сервитути, защитени територии, Натура 2000, защитени видове описани в доклада за гори с висока консервационна стойност, мъртва дървесина, вододайни зони, биологич... ...образне и др.*)
..... Зона местооб. 1030; Зона птици 2113
.....

III. Технологични указания

1. Дървесината в насаждението да се добива при спазване на технологичната схема по т. I
2. Сечта ще се извършва с (моторен трион, ръчно, машини; кастренето на отсечените стъбла се извършва: в сечище, на временен склад) .....Сечта ще се извършва с БМТ и по-мощни средства.....
3. Извозът от сечището до временните складове ще се осъществява с.....
.....
на (цели стъбла, дълги/къси секции, сортименти, чипс и др.; с влачене по терена, изцяло натоварени).....
.....
.....
4. Проектирани нови горски автомобилни пътища съгласно Наредба 5 за строителството в горските територии без промяна на предназначението им: дължина ....-....м. широчина .....м.
5. Изграждане и ремонт на временни извозни горски пътища:
5.1 Тракторни – допустимо разстояние между тях .....-....м (не по-малко от 40 м), дължина .....м широчина 4 м.
5.2 Коларски - разстояние между тях....-....м (не по-малко от 40 м), дължина ...-...м, широчина ... м
6. Просеки за въжени линии: ..... бр.
допустимо разстояние между просеките .....-.... м., дължина ..... м., широчина ..... м.
7. Направа на технологични просеки ...-....бр.
допустимо разстояние между тях .....-.....м., дължина .....-.....м., широчина ..... м.
8. Изграждане на нови временни складове (бр., площ в ха) За временни складове ще се ползва съществуващ камионен мът.....
9. Мерки за опазване на оставащите на корен дървета, подраста, младиняка и почвата Дърветата да се повалят посока на извоза.....
10. Начини за почистване на сечището отпада да се разхвърля на сечището
11. Други указания: Битовите отпадъци да се събират и се изхв
.....
Да се изнасят битовите отпадъци от сечището извън горските територии на определените за това места.
12. Всички операции по подготвителните и основните работи да се извършват съгласно изискванията на Правилника за здравословни и безопасни условия на труд в горите и правилата за противопожарна безопасност в горите.

ЗАПОЗНАТ с технологичния план: ...../попълва се след издаването на позволителното за сеч/
Лицето по чл. 108, ал. 2 от ЗГ, на което е издадено позволително за сеч № .....
.....
/ трите имена, подпис, дата - /
№ и дата на удостоверението за упражняване на лесовъдска практика: .....

Образец по чл. 53, ал. 6 от НСГ

Изготвил: Джамал Читак
/име, фамилия,/ подпис: [signature]
дата: 19.09.17г.,
№ и дата на удостоверението за упражняване на лесовъдска практика: 6274/26.03.17г.

Одобрил: инж. Здравко Караджов
име, фамилия,/ подпис: [signature]
дата: 01.11.2017г.
№ и дата на удостоверението за упражняване на лесовъдска практика: 4623/21.10.11г.

ТЕХНОЛОГИЧЕН ПЛАН № ....

За добив на дървесина от отдел 163 подотдел Н
На ТП ДГС/ДЛС „Извора" гр. Девин /*попълва се само за държавни гори*/
Община Девин; Землище Беден;
имот с (кадастрален идентификатор/КВС) №....., /*попълва се само за недържавни гори*/

I. Схема за добива на дървесина от насаждението

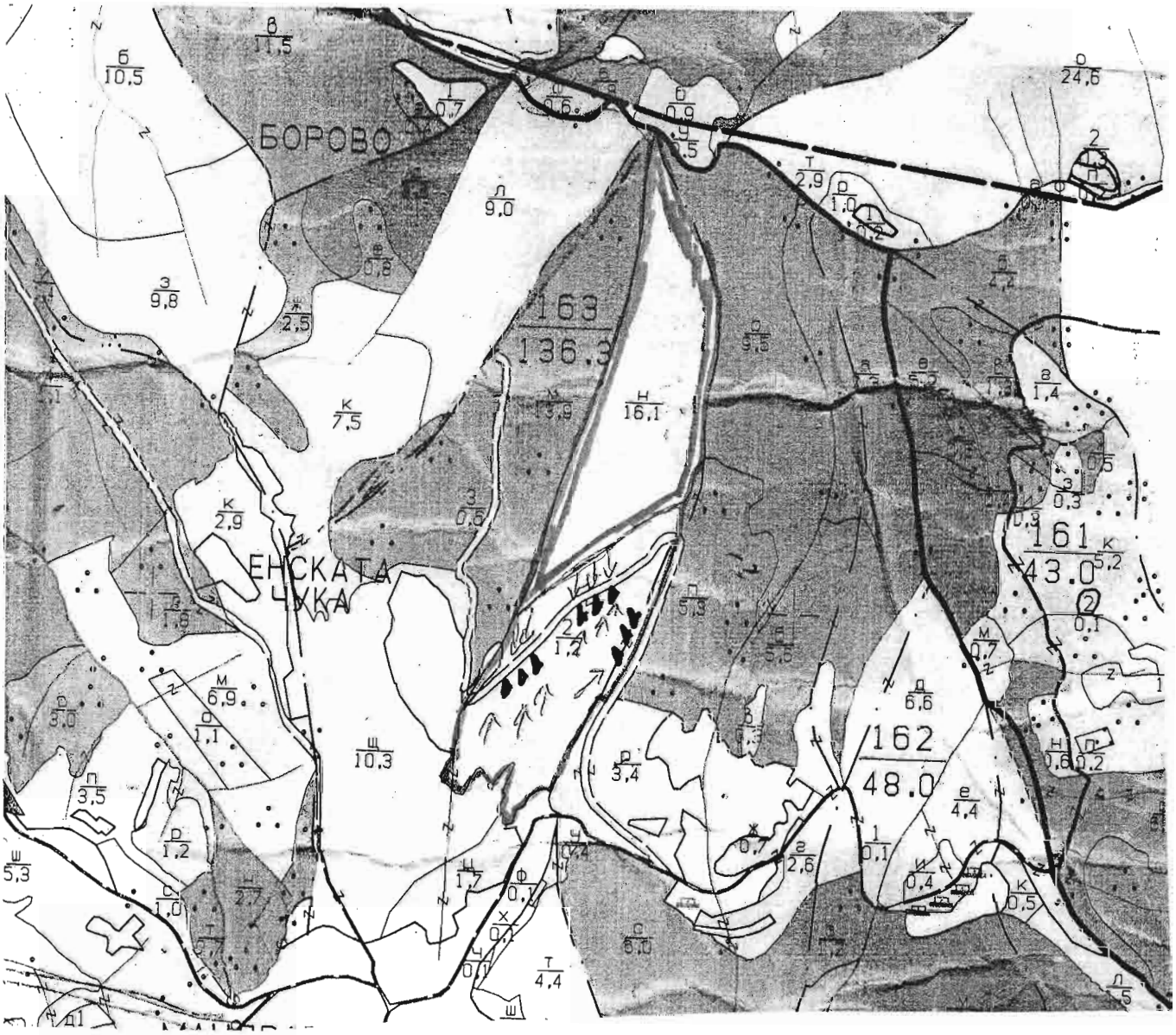

Легенда:

→ посока на извоза

± ± ± ± проектирани коларски вр. извозни пътища	»»»»» проектирани тракторни вр. извозни пътища
- - - - - - съществуващи извозни пътища	▲ ▲ ▲ временен склад
═══ съществуващ автомобилен път	xxxxxx трасе на въжена линия
^^^^^^ технологична просека	=+=+=+= проектиран автомобилен път
граница на подотдел	немаркирана част

На схемата задължително се нанасят контурите на насаждението/имота, съществуващите и проектирани временни горски пътища, технологичните просеки, просеките за въжени линии, извозни пътища, временни складове както и връзката им със съществуващата автомобилна пътна мрежа.

163Н

II. Характеристика на насаждението

1.Вид на сечта .....Пробирка...../ интензивност .....%
Втори вид сеч ...../ интензивност .....%
2.Площ на подотдела ..16.1..ха Размер на сечището.....6.20..ха
3. Състав по план/програма ч.б 8, бк 2, б.б, см, ч.б 10, см действителен ч.б 8, бк 2, б.б, см, ч.б 10, см
5. Запас на 1 ха: с клони....445.....куб.м/ха , без клони ....398....куб. м/ха.
6. Среден наклон на терена ....28...градуса.
7. Очакван добив от маркираната дървесина .....170.....лежаща маса, куб.м.

дърв. вид / категория	ч.б	б.б				дърв. вид / категория	ч.б	б.б				
едра	47	-				дребна	2	-				вър-
средна	55	1				дърва	64	1				шина

8.Наличие и характеристика на подраста преди сечта (състав, възраст, средна височина, % на покритие) .....няма наличен подраст.....
.....
9. Средно извозно разстояние ..100 м.;
10. Други характеристики на насаждението (*токовища, сватбовища, надлесни дървета, сервитути, защитени територии, Натура 2000, защитени видове описани в доклада за гори с висока консервационна стойност, мъртва дървесина, вододайни зони, биологично разнообразие и др.*)
.....Зона местооб. 1030 ! Зона птици 2113.....
.....

III. Технологични указания

1. Дървесината в насаждението да се добива при спазване на технологичната схема по т. I
2. Сечта ще се извършва с (моторен трион, ръчно, машини; кастренето на отсечените стъбла се извършва: в сечище, на временен склад) ..с БМТ и помощни средства.....
.....
3. Извозът от сечището до временните складове ще се осъществява с.....
.....
на (цели стъбла, дълги/къси секции, сортименти, чипс и др.; с влачене по терена, изцяло натоварени).....
.....
.....
4. Проектирани нови горски автомобилни пътища съгласно Наредба 5 за строителството в горските територии без промяна на предназначението им: дължина ..-.....м. широчина ..-.....м.
5. Изграждане и ремонт на временни извозни горски пътища:
5.1 Тракторни – допустимо разстояние между тях ..-.....м (не по-малко от 40 м), дължина ..-....м, широчина 4 м.
5.2 Коларски - разстояние между тях..-.....м (не по-малко от 40 м), дължина -....м, широчина ... м
6. Просеки за въжени линии: ..-.... бр.
допустимо разстояние между просеките ...-..... м., дължина .....-..... м., широчина ...-..... м.
7. Направа на технологични просеки ...-....бр.
допустимо разстояние между тях .....-.....м., дължина .....-.....м., широчина .....-..... м.
8. Изграждане на нови временни складове (бр., площ в ха) ..За временни складове ще се използва съществуващия камионен път.
9. Мерки за опазване на оставащите на корен дървета, подраста, младиняка и почвата Повалянето на маркираните дървета да се съобразява с посоката на извоза
10. Начини за почистване на сечището Остатъците да се насекат на части до 2м. м.
11. Други указания: да се разхвърлят по цялото сечище.....
Битовите отпадъци да се събират сле което да се изхвърлят на определени за това места.
Да се изнасят битовите отпадъци от сечището извън горските територии на определените за това места.
12. Всички операции по подготвителните и основните работи да се извършват съгласно изискванията на Правилника за здравословни и безопасни условия на труд в горите и правилата за противопожарна безопасност в горите.

ЗАПОЗНАТ с технологичния план: ...../попълва се след издаването на позволителното за сеч/
Лицето по чл. 108, ал. 2 от ЗГ, на което е издадено позволително за сеч № .....
.....
/ трите имена, подпис, дата - /
№ и дата на удостоверението за упражняване на лесовъдска практика: .....

Образец по чл. 53, ал. 6 от НСГ

Изготвил: Даниел Колчак
/име, фамилия,/ подпис:
дата: 26.09.17г.,
№ и дата на удостоверението за упражняване на лесовъдска практика 6274/26.03.2012г

Одобрил: инж. Здравко Карагьов
име, фамилия,/ подпис:
дата: 01.11.2017г.
№ и дата на удостоверението за упражняване на лесовъдска практика: 7623/21.10.11г.

ТЕХНОЛОГИЧЕН ПЛАН № ....

За добив на дървесина от отдел 165 подотдел 11
На ТП ДГС/ДЛС Изворa гр. Девин /попълва се само за държавни гори/
Община Девин; Землище Беден;
имот с (кадастрален идентификатор/КВС) №....., /попълва се само за недържавни гори/

I. Схема за добива на дървесина от насаждението

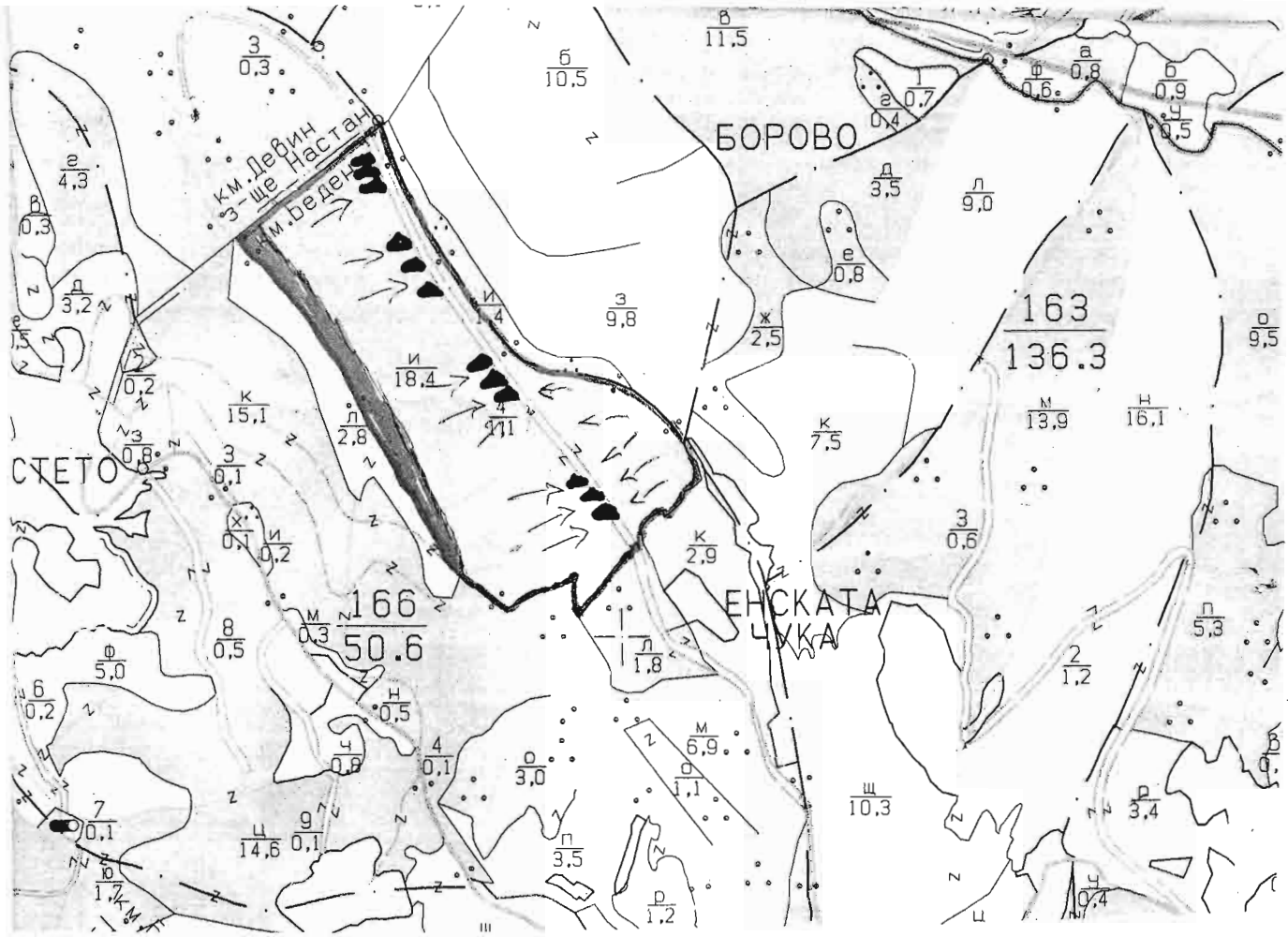

Легенда:

посока на извоза

- ± ± ± ± проектирани коларски вр. извозни пътища
- проектирани тракторни вр. извозни пътища
- съществуващи извозни пътища
- временен склад
- съществуващ автомобилен път
- трасе на въжена линия
- технологична просека
- проектиран автомобилен път
- граница на подотдел
- Нелогрирано насаждение

На схемата задължително се нанасят контурите на насаждението/имота, съществуващите и проектирани временни горски пътища, технологичните просеки, просеките за въжени линии, извозни пътища, временни складове както и връзката им със съществуващата автомобилна пътна мрежа.

165ч

II. Характеристика на насаждението

1.Вид на сечта ...15% Пробирка.../ интензивност .....%
Втори вид сеч ...../ интензивност .....%
2.Площ на подотдела ..18.9...ха Размер на сечището.....17.00... ха
3. Състав по план/програма..5Б10,...Б.Б....., действителен.....
5. Запас на 1 ха: с клони.....289.....куб.м/ха , без клони ...256....куб. м/ха.
6. Среден наклон на терена ..26.....градуса.
7. Очакван добив от маркираната дървесина .....452...лежаща маса, куб.м.

дърв. вид / категория	Е.Б	Б.Б	БК	ЗДБ		дърв. вид / категория	Е.Б	Б.Б	БК	ЗДБ		
едра	66	1	-	-		дребна	6	-	-	-		вър-
средна	112	1	-	-		дърва	254	3	3	6		шина

8.Наличие и характеристика на подраста преди сечта (състав, възраст, средна височина, % на покритие) .....Няма наличие на подраст.....
.....
9. Средно извозно разстояние .....;
10. Други характеристики на насаждението (*токовища, сватбовища, надлесни дървета, сервитути, защитени територии, Натура 2000, защитени видове описани в доклада за гори с висока консервационна стойност, мъртва дървесина, вододайни зони, биологично разнообразие и др.)*
.....Зона местооб. 1030;.....
.....

III. Технологични указания

1. Дървесината в насаждението да се добива при спазване на технологичната схема по т. I
2. Сечта ще се извършва с (моторен трион, ръчно, машини; кастренето на отсечените стъбла се извършва: в сечище, на временен склад) .....
.....
3. Извозът от сечището до временните складове ще се осъществява с.....
.....
на (цели стъбла, дълги/къси секции, сортименти, чипс и др.; с влачене по терена, изцяло натоварени).....
.....
.....
4. Проектирани нови горски автомобилни пътища съгласно Наредба 5 за строителството в горските територии без промяна на предназначението им: дължина .....м. широчина .....м.
5. Изграждане и ремонт на временни извозни горски пътища:
5.1 Тракторни – допустимо разстояние между тях .....м (не по-малко от 40 м), дължина .....м, широчина 4 м.
5.2 Коларски - разстояние между тях.....м (не по-малко от 40 м), дължина .....м, широчина ... м
6. Просеки за въжени линии: ..... бр.
допустимо разстояние между просеките ..... м., дължина ..... м., широчина ..... м.
7. Направа на технологични просеки .....бр.
допустимо разстояние между тях .....м., дължина .....м., широчина ..... м.
8. Изграждане на нови временни складове (бр., площ в ха) .....
.....
9. Мерки за опазване на оставащите на корен дървета, подраста, младиняка и почвата Предпазване да се опазват оставащите на корен дървета.
10. Начини за почистване на сечището Отпадъците да се разхвърлят по сечището
11. Други указания: Битовите отпадъци да се събират и изхвърлят на указаните за това места.
Да се изнасят битовите отпадъци от сечището извън горските територии на определените за това места.
12. Всички операции по подготвителните и основните работи да се извършват съгласно изискванията на Правилника за здравословни и безопасни условия на труд в горите и правилата за противопожарна безопасност в горите.

ЗАПОЗНАТ с технологичния план: ...../попълва се след издаването на позволителното за сеч/
Лицето по чл. 108, ал. 2 от ЗГ, на което е издадено позволително за сеч № .....
.....
/ трите имена, подпис, дата - /
№ и дата на удостоверението за упражняване на лесовъдска практика: .....

Образец по чл. 53, ал. 6 от НСГ

Изготвил: инж. Сали Рафаил
/имe, фамилия,/ подпис:
дата: 24.10.17 г.,
№ и дата на удостоверението за упражняване на лесовъдска практика: 44831-7/10-Мг

Одобрил: инж. Здравко Караджов
имe, фамилия, подпис:
дата: 26.10.2017 г.
№ и дата на удостоверението за упражняване на лесовъдска практика: 4623/21.10.17 г.

ТЕХНОЛОГИЧЕН ПЛАН № ....

За добив на дървесина от отдел 255 подотдел Т
На ТП ДГС/ДЛС и Изворa /попълва се само за държавни гори/
Община Девин; Землище Гролотно;
имот с (кадастрален идентификатор/КВС) №....., /попълва се само за недържавни гори/

I. Схема за добива на дървесина от насаждението

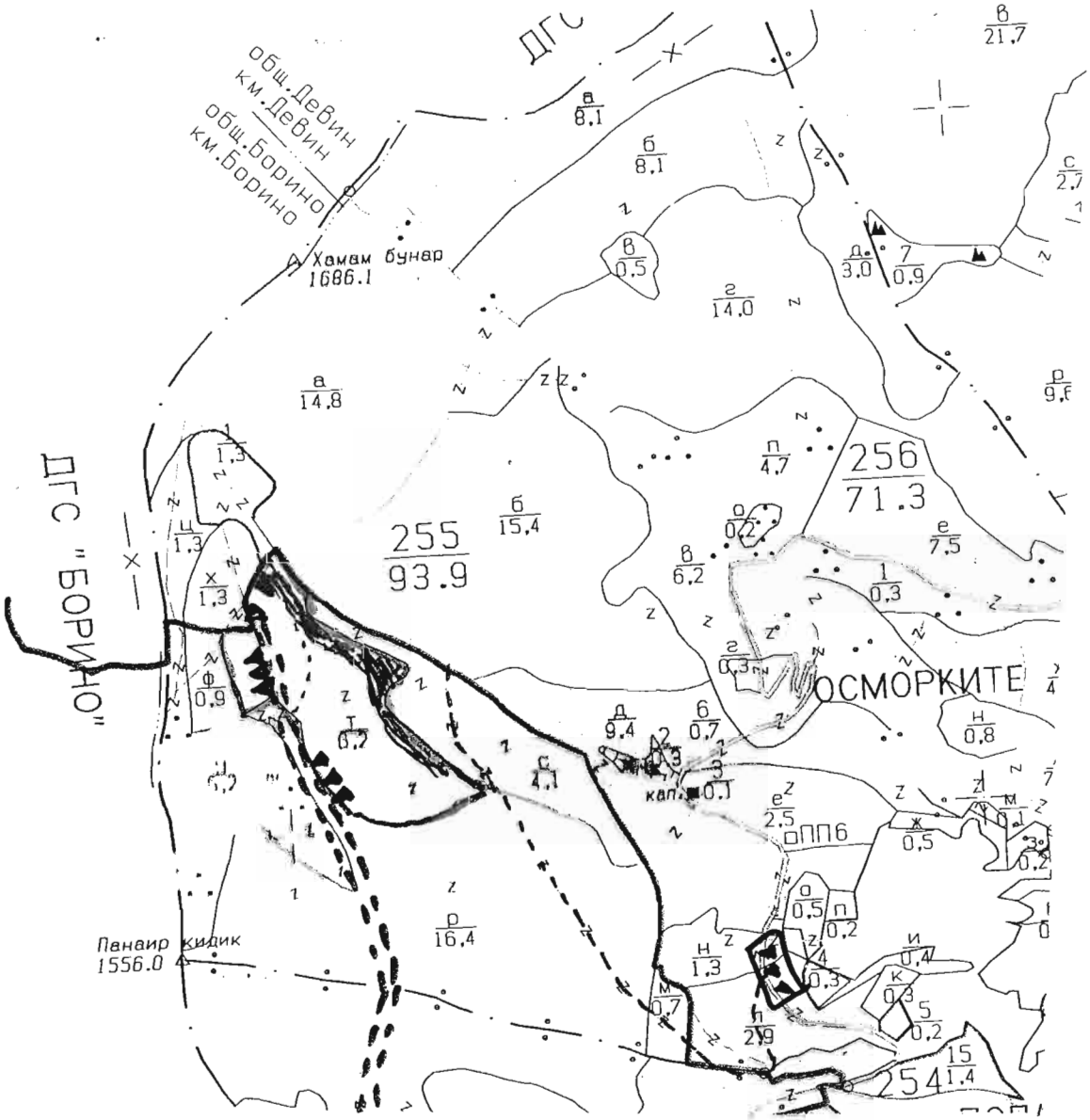

Легенда:

- ± ± ± ± проектирани коларски вр. извозни пътища
- проектирани тракторни вр. извозни пътища
- съществуващи извозни пътища
- ▲ ▲ ▲ временен склад
- съществуващ автомобилен път
- xxxxxx трасе на въжена линия
- технологична просека
- проектиран автомобилен път
- Граница на методата
- Не маркирана площ

На схемата задължително се нанасят контурите на насаждението/имота, съществуващите и проектирани временни горски пътища, технологичните просеки, просеките за въжени линии, извозни пътища, временни складове както и връзката им със съществуващата автомобилна пътна мрежа.

255

II. Характеристика на насаждението

1.Вид на сечта ...Прочистка.../ интензивност 10...%
Втори вид сеч ...../ интензивност .....%
2.Площ на подотдела ...6,2... ха Размер на сечището.....5,2..... ха
3. Състав по план/програма...10Бк, действителен.....10Бк
5. Запас на 1 ха: с клони...384...куб.м/ха , без клони ...283...куб. м/ха.
6. Среден наклон на терена ...3...градуса.
7. Очакван добив от маркираната дървесина .....205.....лежаща маса, куб.м.

дърв. вид / категория	10	4Б				дърв. вид / категория	10	4Б				
едра	121	3				дребна	2	-				вър-
средна	49	12				дърва	18	10				шина

8.Наличие и характеристика на подраста преди сечта (състав, възраст, средна височина, % на покритие) ...1+9н=...
.....
9. Средно извозно разстояние ...1км...;
10. Други характеристики на насаждението (*токовища, сватбовища, надлесни дървета, сервитути, защитени територии, Натура 2000, защитени видове описани в доклада за гори с висока консервационна стойност, мъртва дървесина, вододайни зони, биологично разнообразие и др.*)
...Зона необособ. 1030; Зона птици 2113;
Възрастна зона; Зона1
.....

III. Технологични указания

1. Дървесината в насаждението да се добива при спазване на технологичната схема по т. 1
2. Сечта ще се извършва с (моторен трион, ръчно, машини; кастренето на отсечените стъбла се извършва: в сечище, на временен склад) ...моторен трион, като кастренето на стъблата ще се извършва в сечището
3. Извозът от сечището до временните складове ще се осъществява с.....индивидуална
...Тяга с трактор на сортиментите и вейки
на (цели стъбла, дълги/къси секции, сортименти, чипс и др.; с влачене по терена, изцяло натоварени).....
...секции, с влачене по терена
.....
4. Проектирани нови горски автомобилни пътища съгласно Наредба 5 за строителството в горските територии без промяна на предназначението им: дължина .....м. широчина .....м.
5. Изграждане и ремонт на временни извозни горски пътища:
5.1 Тракторни – допустимо разстояние между тях .....м (не по-малко от 40 м), дължина .....м, широчина 4 м.
5.2 Коларски - разстояние между тях.....м (не по-малко от 40 м), дължина .....м, широчина ... м
6. Просеки за въжени линии: ..... бр.
допустимо разстояние между просеките ..... м., дължина ..... м., широчина ..... м.
7. Направа на технологични просеки .....бр.
допустимо разстояние между тях .....м., дължина .....м., широчина ..... м.
8. Изграждане на нови временни складове (бр., площ в ха) ...не се предвижда...
.....
9. Мерки за опазване на оставащите на корен дървета, подраста, младиняка и почвата
.....
10. Начини за почистване на сечището ...Вятъра да се разхвърля.....
11. Други указания: ...Почвата да се повърхнява чак.....
.....от Октомври до Февруари.....
Да се изнасят битовите отпадъци от сечището извън горските територии на определените за това места.
12. Всички операции по подготвителните и основните работи да се извършват съгласно изискванията на Правилника за здравословни и безопасни условия на труд в горите и правилата за противопожарна безопасност в горите.

ЗАПОЗНАТ с технологичния план: ...../попълва се след издаването на позволителното за сеч/
Лицето по чл. 108, ал. 2 от ЗГ, на което е издадено позволително за сеч № .....
.....
/ трите имена, подпис, дата - /
№ и дата на удостоверението за упражняване на лесовъдска практика: .....

Образец по чл. 53, ал. 6 от НСТ

Изготвил: инж. Соли Карагиа
/име, фамилия,/ подпис:
дата: 25.10.17 г.,
№ и дата на удостоверението за упражняване на лесовъдска практика: 4483/31.10.17

Одобрил: инж. Здравко Карадитов
име, фамилия,/ подпис:
дата: 27.10.2017 г.
№ и дата на удостоверението за упражняване на лесовъдска практика: 4623/21.10.17

ТЕХНОЛОГИЧЕН ПЛАН № ....

За добив на дървесина от отдел 77 подотдел 0
На ТП ДГС/ДЛС „Изворо" /попълва се само за държавни гори/
Община Ивкин; Землище Ивкин;
имот с (кадастрален идентификатор/КВС) №....., /попълва се само за недържавни гори/

I. Схема за добива на дървесина от насаждението

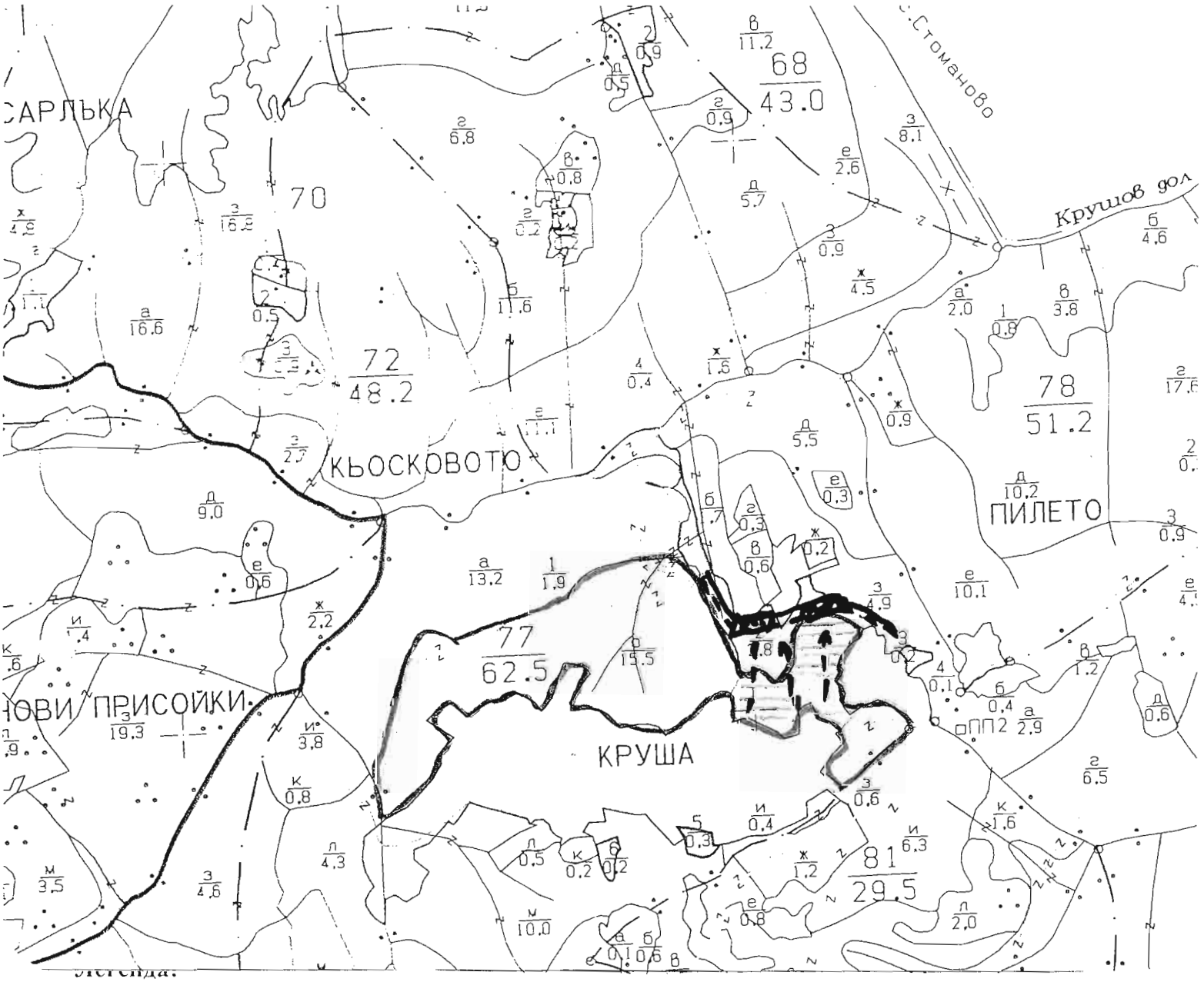

Легенда:

± ± ± ± проектирани коларски вр. извозни пътища	»»»»»» проектирани тракторни вр. извозни пътища
- - - - - - съществуващи извозни пътища	▲ ▲ ▲ временен склад
съществуващ автомобилен път	xxxxxx трасе на въжена линия
^^^^^^^ технологична просека	=+=+=+= проектиран автомобилен път
[illegible]	маркирано плащ

На схемата задължително се нанасят контурите на насаждението/имота, съществуващите и проектирани временни горски пътища, технологичните просеки, просеките за въжени линии, извозни пътища, временни складове както и връзката им със съществуващата автомобилна пътна мрежа.

77с

II. Характеристика на насаждението

1.Вид на сечта ..краткосрочно постепенно...../ интензивност .....%
Втори вид сеч ...../ интензивност .....%
2.Площ на подотдела ..12,5..ха Размер на сечището.....6,0..... ха
3 Състав по план/програма ..10 Бк ед, 9 Бк ср, 1 Гр ср..., действителен ..10 Бк ед, 9 Бк ср, 1 Гр ср
5. Запас на 1 ха: с клони...187.....куб.м/ха , без клони ..169.....куб. м/ха.
6. Среден наклон на терена ..23.....градуса.
7. Очакван добив от маркираната дървесина ..231.....лежаща маса, куб.м.

дърв. вид / категория	Бк	Бк	Гр			дърв. вид / категория	Бк	Бк	Гр			
едра	120	-	-			дребна	1	-	-			вър-
средна	30	-	-			дърва	27	52	4			шина

8.Наличие и характеристика на подраста преди сечта (състав, възраст, средна височина, % на покритие) ..няма.....
.....
9. Средно извозно разстояние ..100 м.;
10. Други характеристики на насаждението (*токовища, сватбовища, надлесни дървета, сервитути, защитени територии, Натура 2000, защитени видове описани в доклада за гори с висока консервационна стойност, мъртва дървесина, вододайни зони, биологично разнообразие и др.*) ..няма данни.....
.....

III. Технологични указания

1. Дървесината в насаждението да се добива при спазване на технологичната схема по т. I
2. Сечта ще се извършва с (моторен трион, ръчно, машини; кастренето на отсечените стъблата се извършва в сечище, на временен склад) ..моторен трион, като кастренето ще се извършва в сечището.....
3. Извозът от сечището до временните складове ще се осъществява с..животинска тяга и трактор на сертификата на всеки сортимент,
на (цели стъбла, дълги/къси секции, сортименти, чипс и др.; с влачене по терена, изцяло натоварени).....
..с влачене по терена.....
.....
4. Проектирани нови горски автомобилни пътища съгласно Наредба 5 за строителството в горските територии без промяна на предназначението им: дължина .....м. широчина .....м.
5. Изграждане и ремонт на временни извозни горски пътища:
5.1 Тракторни – допустимо разстояние между тях .....м (не по-малко от 40 м), дължина .....м, широчина 4 м.
5.2 Коларски - разстояние между тях.....м (не по-малко от 40 м), дължина .....м, широчина ...м
6. Просеки за въжени линии: ..... бр.
допустимо разстояние между просеките ..... м., дължина ..... м., широчина ..... м.
7. Направа на технологични просеки .....бр.
допустимо разстояние между тях .....м., дължина .....м., широчина ..... м.
8. Изграждане на нови временни складове (бр., площ в ха) ..2бр. х 0,01 ha.....
.....
9. Мерки за опазване на оставащите на корен дървета, подраста, младиняка и почвата ..посоката на повалянето на маркираните дървета да се съобрази с посоката на извоза.....
10. Начини за почистване на сечището ..чистата да се извършва ръчно.....
11. Други указания: ..данъчна да се предаде чиста с.....
.....
Да се изнасят битовите отпадъци от сечището извън горските територии на определените за това места.
12. Всички операции по подготвителните и основните работи да се извършват съгласно изискванията на Правилника за здравословни и безопасни условия на труд в горите и правилата за противопожарна безопасност в горите.

ЗАПОЗНАТ с технологичния план: ...../попълва се след издаването на позволителното за сеч/
Лицето по чл. 108, ал. 2 от ЗГ, на което е издадено позволително за сеч № .....
.....
/ трите имена, подпис, дата - /
№ и дата на удостоверението за упражняване на лесовъдска практика: .....

Образец по чл. 53, ал. 6 от НСГ

Изготвил: Юлия Бердинска
/име, фамилия,/ подпис:
дата: 13.04.17 г.,
№ и дата на удостоверението за упражняване на лесовъдска практика: 4259/20.09.11г

Одобрил: инж. Ирена Караиванова
име, фамилия,/ подпис:
дата: 26.04.2017г.
№ и дата на удостоверението за упражняване на лесовъдска практика: 7623/21.10.11г.

ТЕХНОЛОГИЧЕН ПЛАН № ....

За добив на дървесина от отдел 77 подотдел 0
На ТП ДГС/ДЛС ИЗВОРА /попълва се само за държавни гори/
Община Девин; Землище Девин;
имот с (кадастрален идентификатор/КВС) №....., /попълва се само за недържавни гори/

I. Схема за добива на дървесина от насаждението

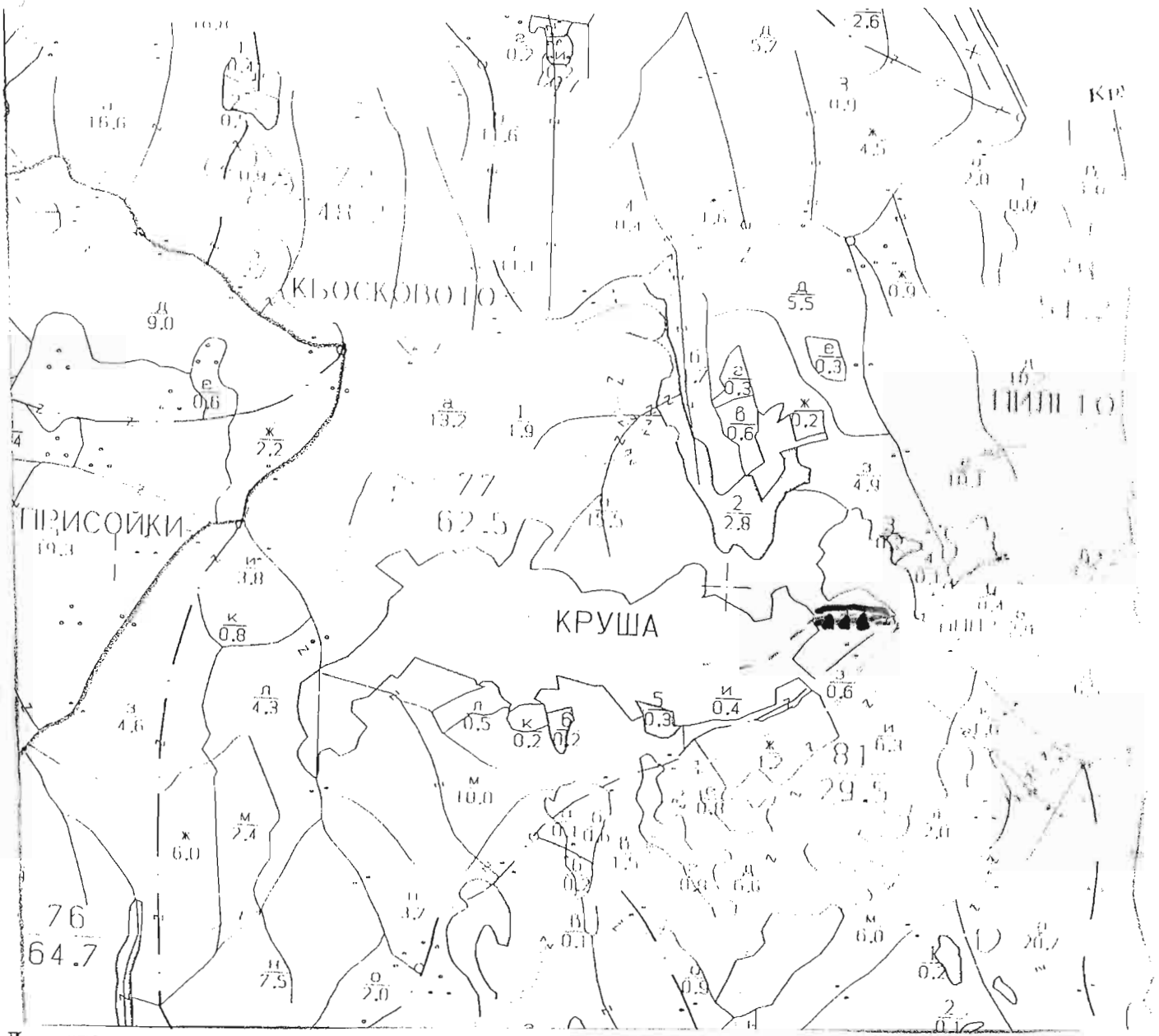

Легенда:

- ±±±± проектирани коларски вр. извозни пътища
- ------ съществуващи извозни пътища
- ═══ съществуващ автомобилен път
- ~^~^~^~ технологична просека
- .....
- »»»»» проектирани тракторни вр. извозни пътища
- ▲▲▲ временен склад
- xxxxxx трасе на въжена линия
- =+=+=+= проектиран автомобилен път
- .....

На схемата задължително се нанасят контурите на насаждението/имота, съществуващите и проектирани временни горски пътища, технологичните просеки, просеките за въжени линии, извозни пътища, временни складове както и

77 с

II. Характеристика на насаждението

1.Вид на сечта ..... Техническа ...../ интензивност .....%
Втори вид сеч ...../ интензивност .....%
2.Площ на подотдела ..15,5..ха Размер на сечището.....0,07..... ха
3. Състав по план/програма...6Б2Ос1Ела1..., действителен ...6Б2Ос1Ела1.....
5. Запас на 1 ха: с клони...128.....куб.м/ха , без клони ..169.....куб. м/ха.
6. Среден наклон на терена ...23°....градуса.
7. Очакван добив от маркираната дървесина .....8.....лежаща маса, куб.м.

дърв. вид / категория	бб					дърв. вид / категория	гв					
едра	7					дребна	-					вър-шина
средна	-					дърва	1					

8.Наличие и характеристика на подраста преди сечта (състав, възраст, средна височина, % на покритие) .....
.....
9. Средно извозно разстояние ...50..м.;
10. Други характеристики на насаждението (*токовища, сватбовища, надлесни дървета, сервитути, защитени територии, Натура 2000, защитени видове описани в доклада за гори с висока консервационна стойност, мъртва дървесина, вододайни зони, биологично разнообразие и др.*)
.....зона птици 2113.....
.....

III. Технологични указания

1. Дървесината в насаждението да се добива при спазване на технологичната схема по т. I
2. Сечта ще се извършва с (моторен трион, ръчно, машини; кастренето на отсечените стъбла се извършва: в сечище, на временен склад) .....
.....
3. Извозът от сечището до временните складове ще се осъществява с.....Трактор 4.....
.....на (цели стъбла, дълги/къси секции, сортименти, чипс и др.; с влачене по терена, изцяло натоварени).....
.....
.....
4. Проектирани нови горски автомобилни пътища съгласно Наредба 5 за строителството в горските територии без промяна на предназначението им: дължина .....м. широчина .....м.
5. Изграждане и ремонт на временни извозни горски пътища:
5.1 Тракторни – допустимо разстояние между тях .....м (не по-малко от 40 м), дължина .....м, широчина 4 м.
5.2 Коларски - разстояние между тях.....м (не по-малко от 40 м), дължина .....м, широчина ... м
6. Просеки за въжени линии: ..... бр.
допустимо разстояние между просеките ..... м., дължина ..... м., широчина ..... м.
7. Направа на технологични просеки .....бр.
допустимо разстояние между тях .....м., дължина .....м., широчина ..... м.
8. Изграждане на нови временни складове (бр., площ в ха) .....
.....
9. Мерки за опазване на оставащите на корен дървета, подраста, младиняка и почвата
.....
10. Начини за почистване на сечището Отпада да се изнасят на 5м от канавките ПЕТ
11. Други указания: ..Района да се поддържа чист от битови отпадъци
.....
Да се изнасят битовите отпадъци от сечището извън горските територии на определените за това места.
12. Всички операции по подготвителните и основните работи да се извършват съгласно изискванията на Правилника за здравословни и безопасни условия на труд в горите и правилата за противопожарна безопасност в горите.

ЗАПОЗНАТ с технологичния план: ...../попълва се след издаването на позволителното за сеч/
Лицето по чл. 108, ал. 2 от ЗГ, на което е издадено позволително за сеч № .....
.....
/ трите имена, подпис, дата - /
№ и дата на удостоверението за упражняване на лесовъдска практика: .....

Образец по чл. 53, ал. 6 от НСГ

Изготвил: Емил Хекимиев
/име, фамилия,/ подпис:
дата: 12.07.17 г.,
№ и дата на удостоверението за упражняване на лесовъдска практика: 4636/2602-11 год

Одобрил: инж. Здравко Караджов
име, фамилия,/ подпис:
дата: 02.11.2017г.
№ и дата на удостоверението за упражняване на лесовъдска практика: 4623/21.10.11г.

ТЕХНОЛОГИЧЕН ПЛАН № ....

За добив на дървесина от отдел 77 подотдел Д
На ТП ДГС/ДЛС „Извора" /попълва се само за държавни гори/
Община .....; Землище .....;
имот с (кадастрален идентификатор/КВС) №....., /попълва се само за недържавни гори/

I. Схема за добива на дървесина от насаждението

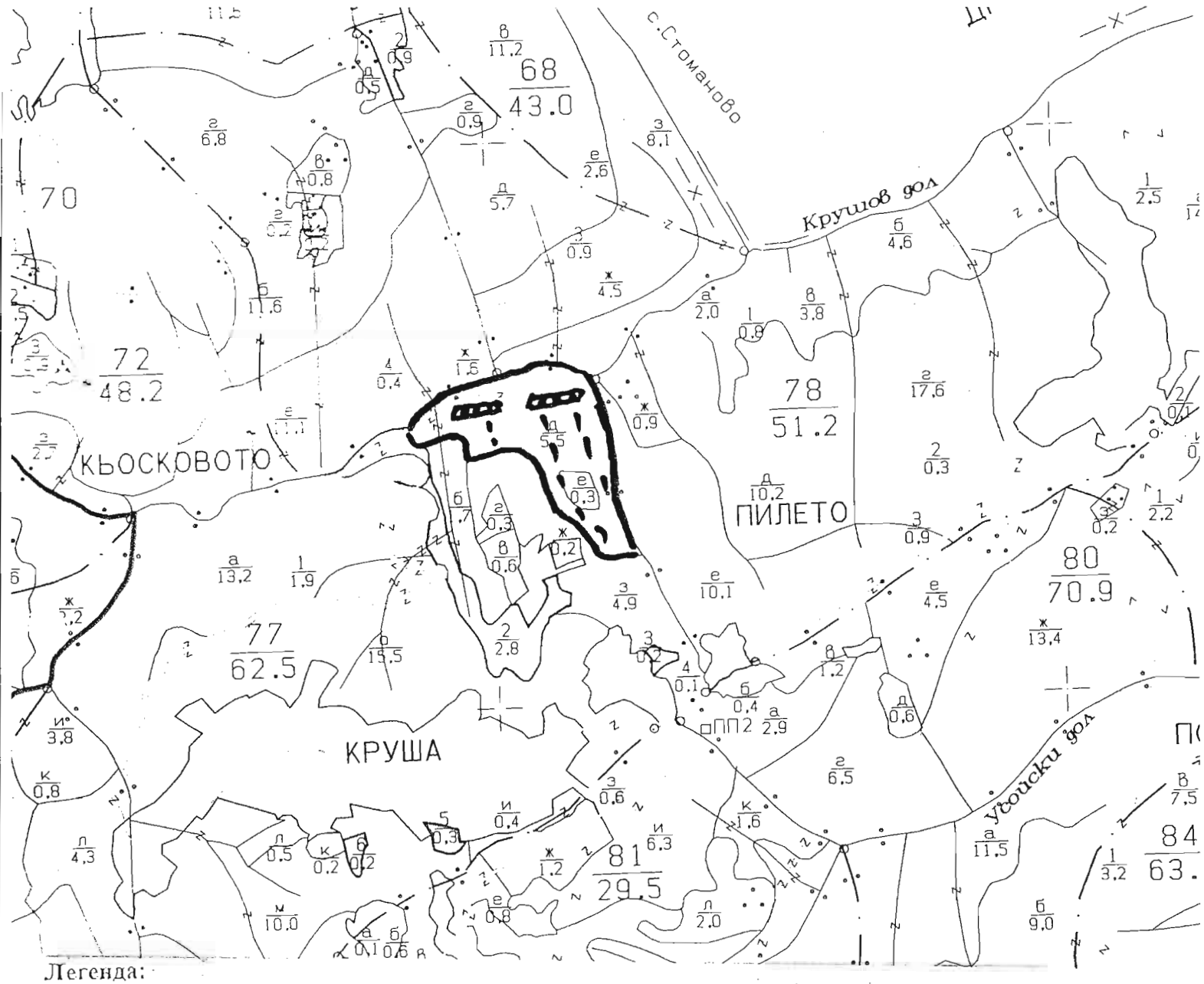

Легенда:

± ± ± ± проектирани коларски вр. извозни пътища	»-»-»-» проектирани тракторни вр. извозни пътища
- - - - - - съществуващи извозни пътища	▲ ▲ ▲ временен склад
======= съществуващ автомобилен път	xxxxxx трасе на въжена линия
^^^^^^ технологична просека	=+=+=+= проектиран автомобилен път
▬ границы на подотдела	.....

На схемата задължително се нанасят контурите на насаждението/имота, съществуващите и проектирани временни горски пътища, технологичните просеки, просеките за въжени линии, извозни пътища, временни складове както и

II. Характеристика на насаждението

1. Вид на сечта ...прореждане.../ интензивност 11 %
Втори вид сеч ...../ интензивност ..... %
2. Площ на подотдела ...5,5... ха Размер на сечището ...4,5... ха
3. Състав по план/програма ...6К7 Гр3 Ч10 Б3..., действителен ...6К7 Гр2 Ч1 Б5
5. Запас на 1 ха: с клони ...442... куб.м/ха , без клони ...423... куб. м/ха.
6. Среден наклон на терена ...27... градуса.
7. Очакван добив от маркираната дървесина ...400... лежаща маса, куб.м.

дърв. вид / категория	бр	гр	уб			дърв. вид / категория	бр	гр	уб		
едра	-	-	49			дребна	-	-	-		
средна	-	-	6			дърва	87	367	17		

вършина

8. Наличие и характеристика на подраста преди сечта (състав, възраст, средна височина, % на покритие) ...+ един...

9. Средно извозно разстояние ...2000 м;
10. Други характеристики на насаждението (*токовища, сватбовища, надлесни дървета, сервитути, защитени територии, Натура 2000, защитени видове описани в доклада за гори с висока консервационна стойност, мъртва дървесина, вододайни зони, биологично разнообразие и др.*) ...Няма плани 2113...

III. Технологични указания

1. Дървесината в насаждението да се добива при спазване на технологичната схема по т. 1
2. Сечта ще се извършва с (моторен трион, ръчно, машини) кастренето на отсечените стъбла се извършва: в сечище, ~~на временен~~ склад) ...моторен трион, кастренето на отсечените стъбла ще се извършва в сечището...
3. Извозът от сечището до временните складове ще се осъществява с ...Никола 6Т4Б и трактор на сортиментни и дънни сортименти на (цели стъбла, дълги/къси секции, сортименти, чипс и др.; с влачене по терена, изцяло натоварени) ...с влачене по терена...
4. Проектирани нови горски автомобилни пътища съгласно Наредба 5 за строителството в горските територии без промяна на предназначението им: дължина .....м. широчина .....м.
5. Изграждане и ремонт на временни извозни горски пътища:
5.1 Тракторни – допустимо разстояние между тях .....м (не по-малко от 40 м), дължина .....м, широчина 4 м.
5.2 Коларски - разстояние между тях.....м (не по-малко от 40 м), дължина .....м, широчина ... м
6. Просеки за въжени линии: ..... бр.
допустимо разстояние между просеките ..... м., дължина ..... м., широчина ..... м.
7. Направа на технологични просеки .....бр.
допустимо разстояние между тях .....м., дължина .....м., широчина ..... м.
8. Изграждане на нови временни складове (бр., площ в ха) ...2бр х 0,010 ha...
9. Мерки за опазване на оставащите на корен дървета, подраста, младиняка и почвата ...
10. Начини за почистване на сечището ...Отпада да се разхвърля...
11. Други указания: ...Ранените, в сечището дървета се маркират с ...битова отпадъци...
Да се изнасят битовите отпадъци от сечището извън горските територии на определените за това места.
12. Всички операции по подготвителните и основните работи да се извършват съгласно изискванията на Правилника за здравословни и безопасни условия на труд в горите и правилата за противопожарна безопасност в горите.

ЗАПОЗНАТ с технологичния план: ...../попълва се след издаването на позволителното за сеч/
Лицето по чл. 108, ал. 2 от ЗГ, на което е издадено позволително за сеч № .....
...
/ трите имена, подпис, дата - /
№ и дата на удостоверението за упражняване на лесовъдска практика: .....

Образец по чл. 53, ал. 6 от НСГ

Изготвил: Юлиян Георгиев
/име, фамилия,/ подпис: [signature]
дата 13.04.17 г.,
№ и дата на удостоверението за упражняване на лесовъдска практика: 4259/20.09.11г

Одобрил: инж. Здравко Карадинов
име, фамилия,/ подпис: [signature]
дата: 26.04.2017г.
№ и дата на удостоверението за упражняване на лесовъдска практика: 4623/21.10.11г

ТЕХНОЛОГИЧЕН ПЛАН № ....

За добив на дървесина от отдел 78 подотдел Г
На ТП ДГС/ДЛС Извора /попълва се само за държавни гори/
Община Девин; Землище Девин;
имот с (кадастрален идентификатор/КВС) №....., /попълва се само за недържавни гори/

I. Схема за добива на дървесина от насаждението

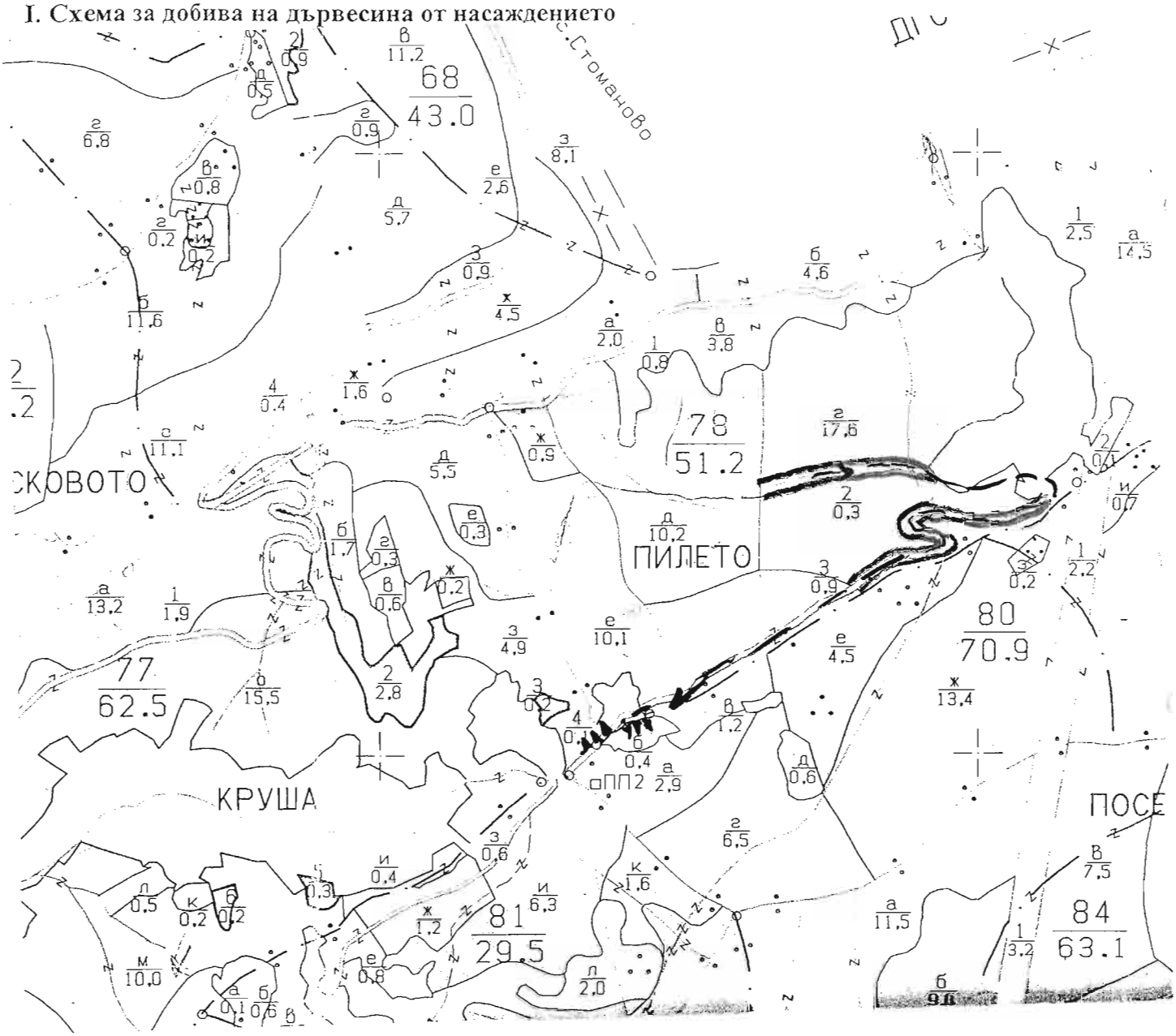

Легенда:

± ± ± ± проектирани коларски вр. извозни пътища	»»»» проектирани тракторни вр. извозни пътища
- - - - - - съществуващи извозни пътища	▲ ▲ ▲ временен склад
═══ съществуващ автомобилен път	xxxxxx трасе на въжена линия
^^^^^^ технологична просека	=+=+=+= проектиран автомобилен път
.....	.....

На схемата задължително се нанасят контурите на насаждението/имота, съществуващите и проектирани временни горски пътища, технологичните просеки, просеките за въжени линии, извозни пътища, временни складове както и

II. Характеристика на насаждението

1. Вид на сечта техническа / интензивност ....%
Втори вид сеч ..... / интензивност ....%
2. Площ на подотдела 17.6 ха Размер на сечището 0.5 ха
3. Състав по план/програма 7ПП6, 2Б3, БК1, действителен 7ПП6, 2Б3, БК1
5. Запас на 1 ха: с клони 364 куб.м/ха, без клони 327 куб. м/ха.
6. Среден наклон на терена 31 градуса.
7. Очакван добив от маркираната дървесина 80 лежаща маса, куб.м.

дърв. вид / категория	гБ	зд	бб	бк	тп	гр	лс	дърв. вид / категория	гБ	зд	бб	бк	тп	гр	лс	
едра	39	-	-	-	-	-	-	дребна	-	-	-	-	-	-	-	вър-
средна	6	-	-	-	-	-	-	дърва	8	12	1	5	2	2	6	шина

8. Наличие и характеристика на подраста преди сечта (състав, възраст, средна височина, % на покритие) 7ПП6 ч., ЕК 7 м., кпр 3м
9. Средно извозно разстояние 200 м.;
10. Други характеристики на насаждението (*токовища, сватбовища, надлесни дървета, сервитути, защитени територии, Натура 2000, защитени видове описани в доклада за гори с висока консервационна стойност, мъртва дървесина, вододайни зони, биологично разнообразие и др.*)
зона птици 2113

III. Технологични указания

1. Дървесината в насаждението да се добива при спазване на технологичната схема по т. I
2. Сечта ще се извършва с (моторен трион, ръчно, машини; кастренето на отсечените стъбла се извършва: в сечище, на временен склад) моторен трион, като кастренето на отсечените стъбла се извършва в сечището.
3. Извозът от сечището до временните складове ще се осъществява с Трактор и тяговата техника на секции с влачене по терена
на (цели стъбла, дълги/къси секции, сортименти, чипс и др.; с влачене по терена, изцяло натоварени)
4. Проектирани нови горски автомобилни пътища съгласно Наредба 5 за строителството в горските територии без промяна на предназначението им: дължина ... м. широчина ... м.
5. Изграждане и ремонт на временни извозни горски пътища:
5.1 Тракторни – допустимо разстояние между тях ... м (не по-малко от 40 м), дължина ... м, широчина 4 м.
5.2 Коларски - разстояние между тях ... м (не по-малко от 40 м), дължина ... м, широчина ... м
6. Просеки за въжени линии: ... бр.
допустимо разстояние между просеките ... м., дължина ... м., широчина ... м.
7. Направа на технологични просеки 2 бр.
допустимо разстояние между тях ... м., дължина ... м., широчина ... м.
8. Изграждане на нови временни складове (бр., площ в ха) ...
9. Мерки за опазване на оставащите на корен дървета, подраста, младиняка и почвата
10. Начини за почистване на сечището Отпада да се изнася на 5 м от камионния път.
11. Други указания: Района да се поддържа чист от битови отпадъци. Да се секат само маркираните дървета.
Да се изнасят битовите отпадъци от сечището извън горските територии на определените за това места.
12. Всички операции по подготвителните и основните работи да се извършват съгласно изискванията на Правилника за здравословни и безопасни условия на труд в горите и правилата за противопожарна безопасност в горите.

ЗАПОЗНАТ с технологичния план: ...../попълва се след издаването на позволителното за сеч/
Лицето по чл. 108, ал. 2 от ЗГ, на което е издадено позволително за сеч № .....
/ трите имена, подпис, дата - /
№ и дата на удостоверението за упражняване на лесовъдска практика: .....

Образец по чл. 53, ал. 6 от НСГ

Изготвил: Юлиян ..... /име, фамилия,/ подпис: ..... дата 05.07.16 г.,
№ и дата на удостоверението за упражняване на лесовъдска практика: 7259/20.09.11

Одобрил: инж. Здравко Карагьов ..... име, фамилия,/ подпис: ..... дата: 18.07.2016 г.
№ и дата на удостоверението за упражняване на лесовъдска практика: 7623/21.10.11

ТЕХНОЛОГИЧЕН ПЛАН № ....

За добив на дървесина от отдел 78 подотдел Г
На ТП ДГС/ДЛС Извора /попълва се само за държавни гори/
Община Девин; Землище Девин;
имот с (кадастрален идентификатор/КВС) №..., /попълва се само за недържавни гори/

I. Схема за добива на дървесина от насаждението

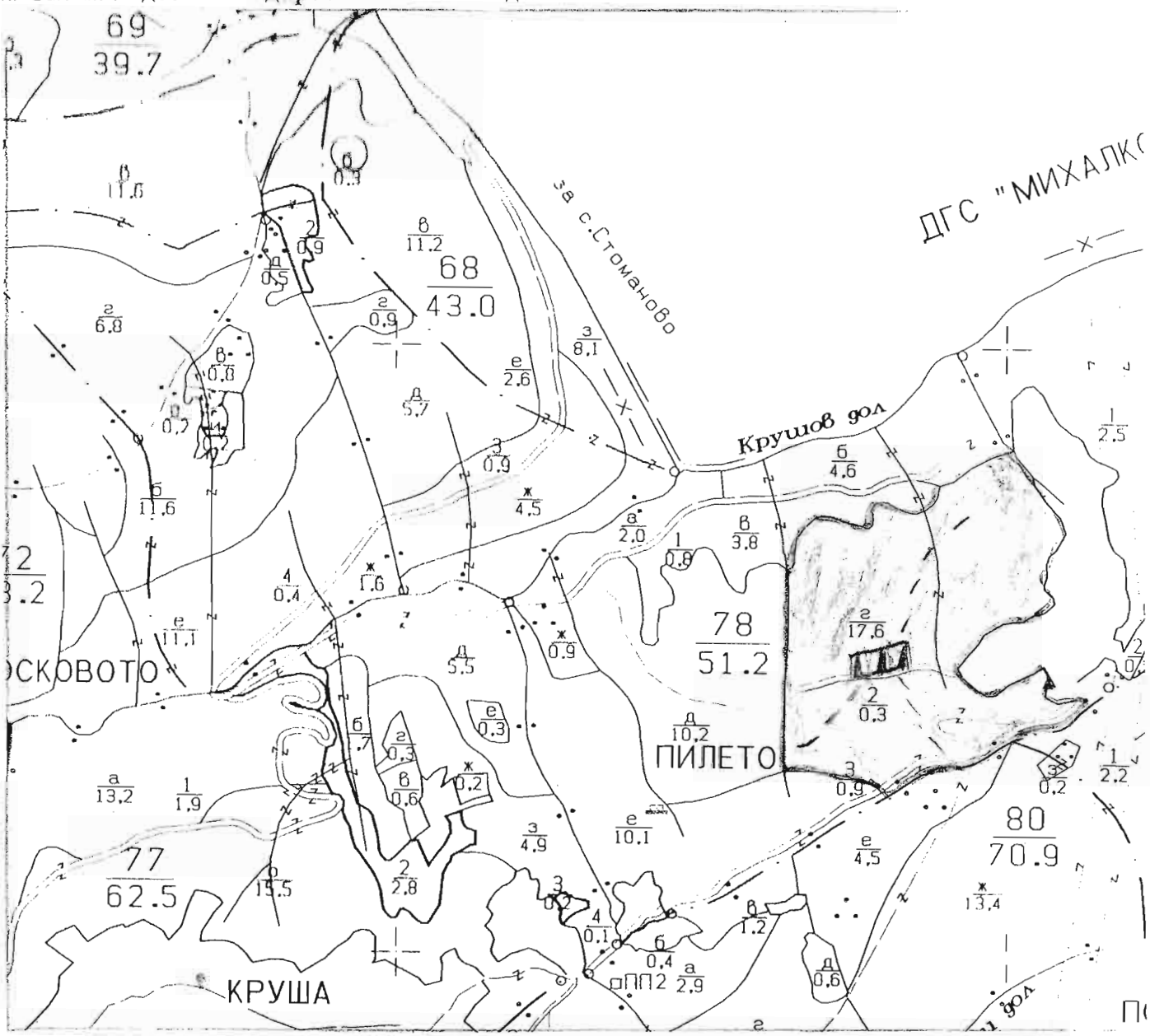

Легенда:

- ±±±± проектирани коларски вр. извозни пътища
- ------ съществуващи извозни пътища
- ═══ съществуващ автомобилен път
- ~~~~~ технологична просека
- ▬▬ граница на подотдел
- »»»»» проектирани тракторни вр. извозни пътища
- ▲ ▲ ▲ временен склад
- xxxxxx трасе на въжена линия
- =+=+=+= проектиран автомобилен път
- ▭ .....

На схемата задължително се нанасят контурите на насаждението/имота, съществуващите и проектирани временни горски пътища, технологичните просеки, просеките за въжени линии, извозни пътища, временни складове както и връзката им със съществуващата автомобилна пътна мрежа.

78 г

II. Характеристика на насаждението

1.Вид на сечта ..... прикудителна ...../ интензивност .....%
Втори вид сеч ...../ интензивност .....%
2.Площ на подотдела ..17..6..ха Размер на сечището.....3,0..... ха
3. Състав по план/програма....трп 6, сб 3, бк 1, действителен...трп 6, сб 3, бк 1....
5. Запас на 1 ха: с клони....367.....куб.м/ха , без клони ....327....куб. м/ха.
6. Среден наклон на терена ...31°.....градуса.
7. Очакван добив от маркираната дървесина .....327.....лежаща маса, куб.м.

дърв. вид / категория	трп	сб				дърв. вид / категория	трп	сб				
едра	–	–				дребна	–	–				вър-
средна	–	–				дърва	17	20				шина

8.Наличие и характеристика на подраста преди сечта (състав, възраст, средна височина, % на покритие) ..... няма подраст .....
.....
9. Средно извозно разстояние .....;
10. Други характеристики на насаждението (*токовища, сватбовища, надлесни дървета, сервитути, защитени територии, Натура 2000, защитени видове описани в доклада за гори с висока консервационна стойност, мъртва дървесина, вододайни зони, биологично разнообразие и др.)*
..... Зока птици .....
.....

III. Технологични указания

1. Дървесината в насаждението да се добива при спазване на технологичната схема по т. I
2. Сечта ще се извършва с (моторен трион, ръчно, машини; кастренето на отсечените стъбла се извършва: в сечище, на временен склад) ..моторен трион, като кастренето ще се извършва в сечището.....
3. Извозът от сечището до временните складове ще се осъществява с...ръчно спускане и самарен обез.....
на (цели стъбла, дълги/къси секции, сортименти, чипс и др.; с влачене по терена, изцяло натоварени).....
.....
.....
4. Проектирани нови горски автомобилни пътища съгласно Наредба 5 за строителството в горските територии без промяна на предназначението им: дължина ...–....м. широчина ...–.....м.
5. Изграждане и ремонт на временни извозни горски пътища:
5.1 Тракторни – допустимо разстояние между тях .....–.....м (не по-малко от 40 м), дължина –.....м, широчина 4 м.
5.2 Коларски - разстояние между тях...–...м (не по-малко от 40 м), дължина –.м, широчина –м
6. Просеки за въжени линии: ...–... бр.
допустимо разстояние между просеките .....–.. м., дължина ....–..... м., широчина ....–..... м.
7. Направа на технологични просеки .–.....бр.
допустимо разстояние между тях .....–.....м., дължина .....–.....м., широчина .....–..... м.
8. Изграждане на нови временни складове (бр., площ в ха) .....
.....
9. Мерки за опазване на оставащите на корен дървета, подраста, младиняка и почвата Да се опазват оставащите на корен немаркирани дървета от забелване на кората
10. Начини за почистване на сечището Отпада да се разхвърля в сечището.....
11. Други указания: Районна да се поддържа чист от битови отпадъци. Да се секат само маркираните дървета.....
Да се изнасят битовите отпадъци от сечището извън горските територии на определените за това места.
12. Всички операции по подготвителните и основните работи да се извършват съгласно изискванията на Правилника за здравословни и безопасни условия на труд в горите и правилата за противопожарна безопасност в горите.

ЗАПОЗНАТ с технологичния план: ...../попълва се след издаването на позволителното за сеч/
Лицето по чл. 108, ал. 2 от ЗГ, на което е издадено позволително за сеч № 314968/18-07-16г
..... Иван Сашо Николов Кораков 18-07-16 .....
/ трите имена, подпис, дата
№ и дата на удостоверението за упражняване на лесовъдска практика: 4483/21.10.11г

Образец по чл. 53, ал. 6 от НСГ

Изготвил: Сейди Кърпък
/име, фамилия/ подпис:
дата: 13.04.18г.,
№ и дата на удостоверението за упражняване на лесовъдска практика: 7324/26.07.12г.

Одобрил: инж. Здравко Караджов
име, фамилия/ подпис:
дата: 26.10.2017г.,
№ и дата на удостоверението за упражняване на лесовъдска практика: 4623/21.10.11г.

ТЕХНОЛОГИЧЕН ПЛАН № 1/26.10.2017г.

За добив на дървесина от отдел 5 подотдел е
На ТП ДГС/ДЛС Извора /попълва се само за държавни гори/
Община гр. Девин; Землище гр. Девин;
имот с (кадастрален идентификатор/КВС) №....., /попълва се само за недържавни гори/

I. Схема за добива на дървесина от насаждението

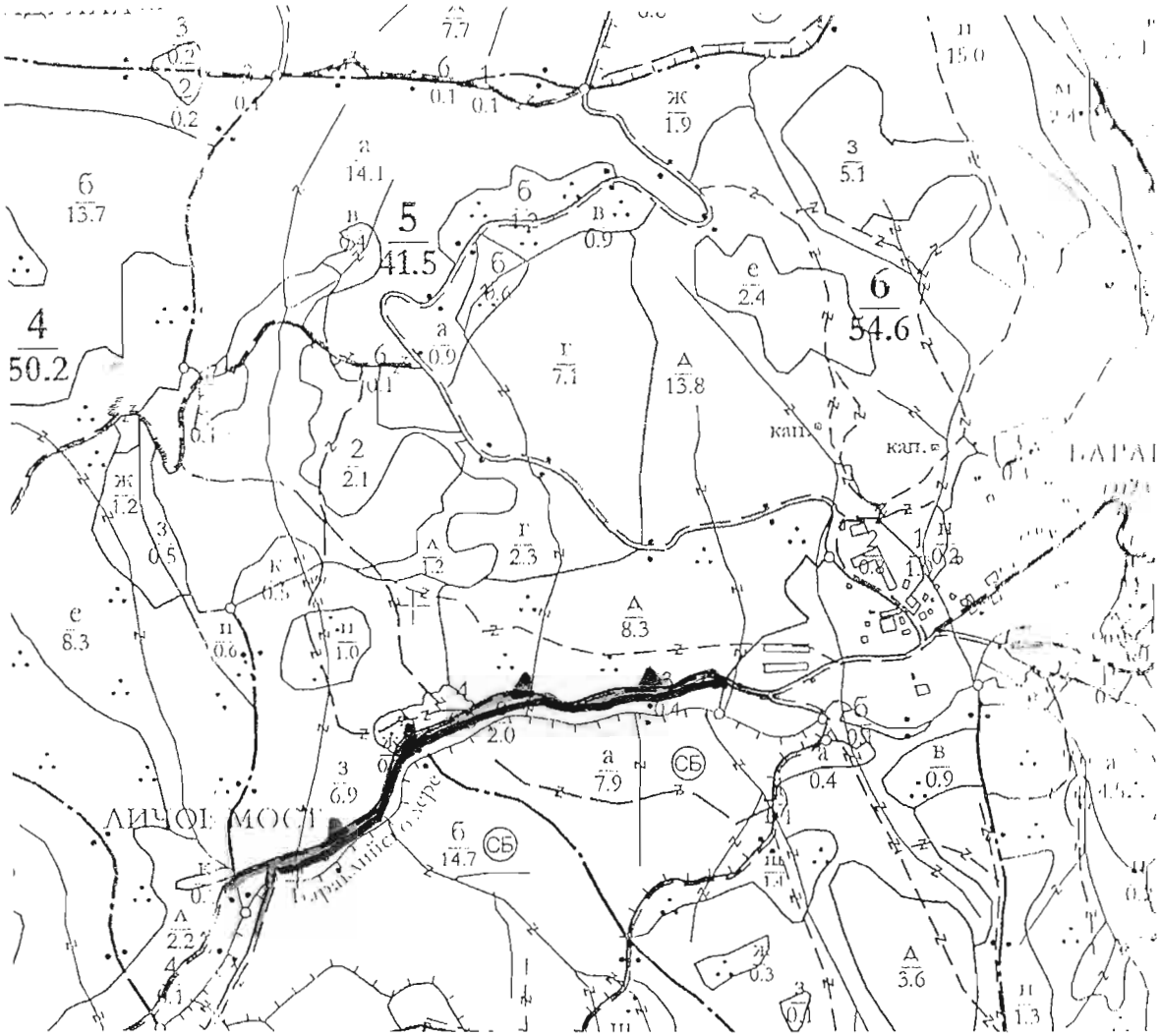

Легенда:

- ± ± ± ± проектирани коларски вр. извозни пътища
- - - - - - - съществуващи извозни пътища
- съществуващ автомобилен път
- технологична просека
- Просека за осветляване
- проектирани тракторни вр. извозни пътища
- временен склад
- xxxxxx трасе на въжена линия
- проектиран автомобилен път
- .....

На схемата задължително се нанасят контурите на насаждението/имота, съществуващите и проектирани временни горски пътища, технологичните просеки, просеките за въжени линии, извозни пътища, временни складове както и връзката им със съществуващата автомобилна пътна мрежа.

5е

II. Характеристика на насаждението

1.Вид на сечта .....Техническа сеч...../ интензивност .....%
Втори вид сеч ...../ интензивност .....%
2.Площ на подотдела ..2.0....ха Размер на сечището....0,1..... ха
3. Състав по план/програма.см 10, бб, ела....., действителен.....
5. Запас на 1 ха: с клони.....150....куб.м/ха , без клони ..113.....куб. м/ха.
6. Среден наклон на терена ...11.....градуса.
7. Очакван добив от маркираната дървесина .....34.....лежаща маса, куб.м.

дърв. вид / категория	бб	см				дърв. вид / категория	бб	см				
едра	1	22				дребна	–	–				вър-
средна	1	3				дърва	1	6				шина

8.Наличие и характеристика на подраста преди сечта (състав, възраст, средна височина, % на покритие) .....
.....
9. Средно извозно разстояние ..100м....;
10. Други характеристики на насаждението (*токовища, сватбовища, надлесни дървета, сервитути, защитени територии, Натура 2000, защитени видове описани в доклада за гори с висока консервационна стойност, мъртва дървесина, вододайни зони, биологично разнообразие и др.*)
33„Натура 2000" 33„Родопи Западни" BG 0001030
местообитание: 9410

III. Технологични указания

1. Дървесината в насаждението да се добива при спазване на технологичната схема по т. I
2. Сечта ще се извършва с (моторен трион, ръчно, машини; кастренето на отсечените стъбла се извършва: в сечище, на временен склад) .....БМТ.....
.....
3. Извозът от сечището до временните складове ще се осъществява с Животинска тяга и специализирана горска техника
на (цели стъбла, дълги/къси секции, сортименти, чипс и др.; с влачене по терена, изцяло натоварени)....дълги/къси секции, с влачене по терена.....
.....
4. Проектирани нови горски автомобилни пътища съгласно Наредба 5 за строителството в горските територии без промяна на предназначението им: дължина ...–...м. широчина ...–...м.
5. Изграждане и ремонт на временни извозни горски пътища:
5.1 Тракторни – допустимо разстояние между тях ...–.....м (не по-малко от 40 м), дължина ...–...м, широчина 4 м.
5.2 Коларски - разстояние между тях...–.....м (не по-малко от 40 м), дължина ....–м, широчина ... м
6. Просеки за въжени линии: ..... бр.
допустимо разстояние между просеките ...–..... м., дължина ...–..... м., широчина ...–..... м.
7. Направа на технологични просеки ...–...бр.
допустимо разстояние между тях .....–.....м., дължина .....–...м., широчина ..... м.
8. Изграждане на нови временни складове (бр., площ в ха) ...4 ф. (0.01 ха).....
.....
9. Мерки за опазване на оставащите на корен дървета, подраста, младиняка и почвата от нараняване, унищожаване и посвата от ерозия
10. Начини за почистване на сечището Разхвърляне на отпадъците по цялото сечище
11. Други указания: Изнасяне на битовите отпадъци от сечището извън горските територии на определените за това места.
Да се изнасят битовите отпадъци от сечището извън горските територии на определените за това места.
12. Всички операции по подготвителните и основните работи да се извършват съгласно изискванията на Правилника за здравословни и безопасни условия на труд в горите и правилата за противопожарна безопасност в горите.

ЗАПОЗНАТ с технологичния план: ...../попълва се след издаването на позволителното за сеч/
Лицето по чл. 108, ал. 2 от ЗГ, на което е издадено позволително за сеч № .....
.....
/ трите имена, подпис, дата - /
№ и дата на удостоверението за упражняване на лесовъдска практика: .....

Образец по чл. 53, ал. 6 от НСТ

Изготвил: Сейди Кърпъла
/име, фамилия/ подпис:
дата: 13.07.17 г.,
№ и дата на удостоверението за упражняване на лесовъдска практика: 7324/26.08.2014г.

Одобрил: инж. Здравко Карадинов
име, фамилия/ подпис:
дата: 26.10.2017г.
№ и дата на удостоверението за упражняване на лесовъдска практика: Ч623/21.08.14г.

ТЕХНОЛОГИЧЕН ПЛАН № 1126/11.2017г.

За добив на дървесина от отдел 11 подотдел р
На ТП ДГС/ДЛС Извора /попълва се само за държавни гори/
Община гр. Девин; Землище гр. Девин;
имот с (кадастрален идентификатор/КВС) №, /попълва се само за недържавни гори/

I. Схема за добива на дървесина от насаждението

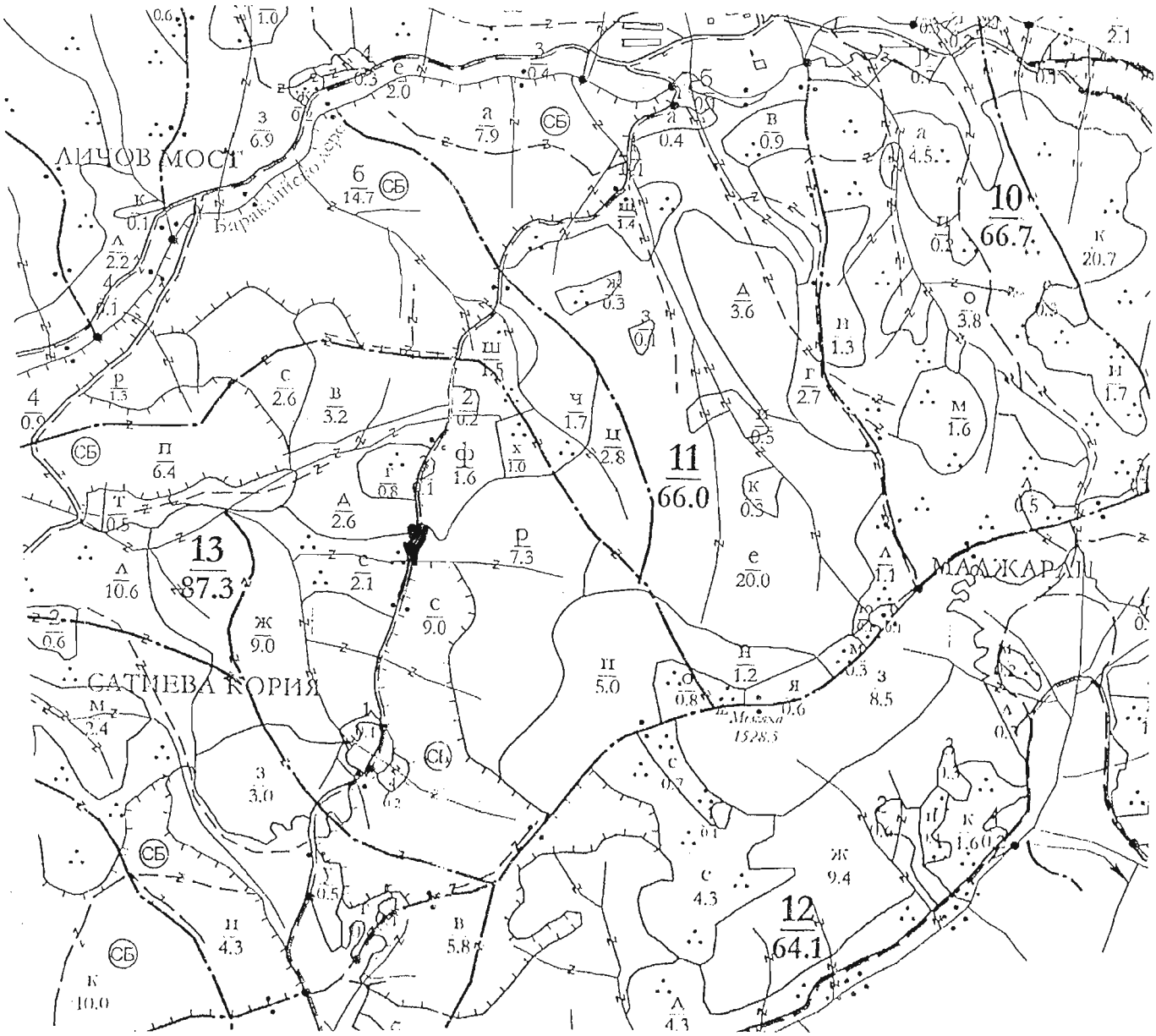

Легенда:

- проектирани коларски вр. извозни пътища
- съществуващи извозни пътища
- съществуващ автомобилен път
- технологична просека
- Просека за осветяване
- проектирани тракторни вр. извозни пътища
- временен склад
- трасе на въжена линия
- проектиран автомобилен път
- .....

На схемата задължително се нанасят контурите на насаждението/имота, съществуващите и проектирани временни горски пътища, технологичните просеки, просеките за въжени линии, извозни пътища, временни складове както и

II. Характеристика на насаждението

1.Вид на сечта ..Техническа сеч...../ интензивност .....%
Втори вид сеч ...../ интензивност .....%
2.Площ на подотдела ..2.3....ха Размер на сечището...0.03..... ха
3. Състав по план/програма 10 ела, 9 сн, 1 сл, 1 бб действителен.....
5. Запас на 1 ха: с клони..342.....куб.м/ха , без клони ...293.....куб. м/ха.
6. Среден наклон на терена ....19....градуса.
7. Очакван добив от маркираната дървесина .....4.....лежаща маса, куб.м.

дърв. вид / категория	бб	сн	ела			дърв. вид / категория	бб	сн	ела			
едра	-	2	1			дребна	-	-	-			вър-
средна	-	-	-			дърва	1	-	-			шина

8.Наличие и характеристика на подраста преди сечта (състав, възраст, средна височина, % на покритие) .....
.....
9. Средно извозно разстояние ..20 м...;
10. Други характеристики на насаждението (*токовища, сватбовища, надлесни дървета, сервитути, защитени територии, Натура 2000, защитени видове описани в доклада за гори с висока консервационна стойност, мъртва дървесина, вододайни зони, биологично разнообразие и др.*)
..33 „Натура 2000": 33 Рогозни Западни" BG 0001030
..местообитание 91 CP.....

III. Технологични указания

1. Дървесината в насаждението да се добива при спазване на технологичната схема по т. 1
2. Сечта ще се извършва с (моторен трион, ръчно, машини; кастренето на отсечените стъбла се извършва: в сечище, на временен склад) ..Б.м.р.....
.....
3. Извозът от сечището до временните складове ще се осъществява с ..Животинска тяга и специализирана горска техника.....
на (цели стъбла, дълги/къси секции, сортименти, чипс и др.; с влачене по терена, изцяло натоварени).....дълги/ къси секции/ с влачене по терена.....
.....
4. Проектирани нови горски автомобилни пътища съгласно Наредба 5 за строителството в горските територии без промяна на предназначението им: дължина .....м. широчина .....м.
5. Изграждане и ремонт на временни извозни горски пътища:
5.1 Тракторни – допустимо разстояние между тях .....м (не по-малко от 40 м), дължина .....м, широчина 4 м.
5.2 Коларски - разстояние между тях.....м (не по-малко от 40 м), дължина .....м, широчина ... м
6. Просеки за въжени линии: ..... бр.
допустимо разстояние между просеките ..... м., дължина ..... м., широчина ..... м.
7. Направа на технологични просеки ...бр.
допустимо разстояние между тях .....м., дължина .....м., широчина ..... м.
8. Изграждане на нови временни складове (бр., площ в ха) ..2 бр. 0.1 ха.....
.....
9. Мерки за опазване на оставащите на корен дървета, подраста, младиняка и почвата ..направа на чистосечища и изгарянето от строго.....
10. Начини за почистване на сечището ..Разхвърляне на отпадъците по площа на сечище
11. Други указания: ..Изнасяне на битовите отпадъци от сечището извън горските територии на определените за това места.....
Да се изнасят битовите отпадъци от сечището извън горските територии на определените за това места.
12. Всички операции по подготвителните и основните работи да се извършват съгласно изискванията на Правилника за здравословни и безопасни условия на труд в горите и правилата за противопожарна безопасност в горите.

ЗАПОЗНАТ с технологичния план: ...../попълва се след издаването на позволителното за сеч/
Лицето по чл. 108, ал. 2 от ЗГ, на което е издадено позволително за сеч № .....
.....
/ трите имена, подпис, дата - /
№ и дата на удостоверението за упражняване на лесовъдска практика: .....

Образец по чл. 53, ал. 6 от НСГ

Изготвил: Сейди Къртъл
/име, фамилия/ подпис: [signature]
дата: 13.04.17г.,
№ и дата на удостоверението за упражняване на лесовъдска практика: 7324/26.07.12г.

Одобрил: инж. Здравко Караджов
име, фамилия/ подпис: [signature]
дата: 26.10.2017г.
№ и дата на удостоверението за упражняване на лесовъдска практика: .....

ТЕХНОЛОГИЧЕН ПЛАН № 1/26.10.2017г.

За добив на дървесина от отдел 11 подотдел С
На ТП ДГС/ДЛС "Извора" /попълва се само за държавни гори/
Община гр. Девин; Землище гр. Девин;
имот с (кадастрален идентификатор/КВС) №....., /попълва се само за недържавни гори/

I. Схема за добива на дървесина от насаждението

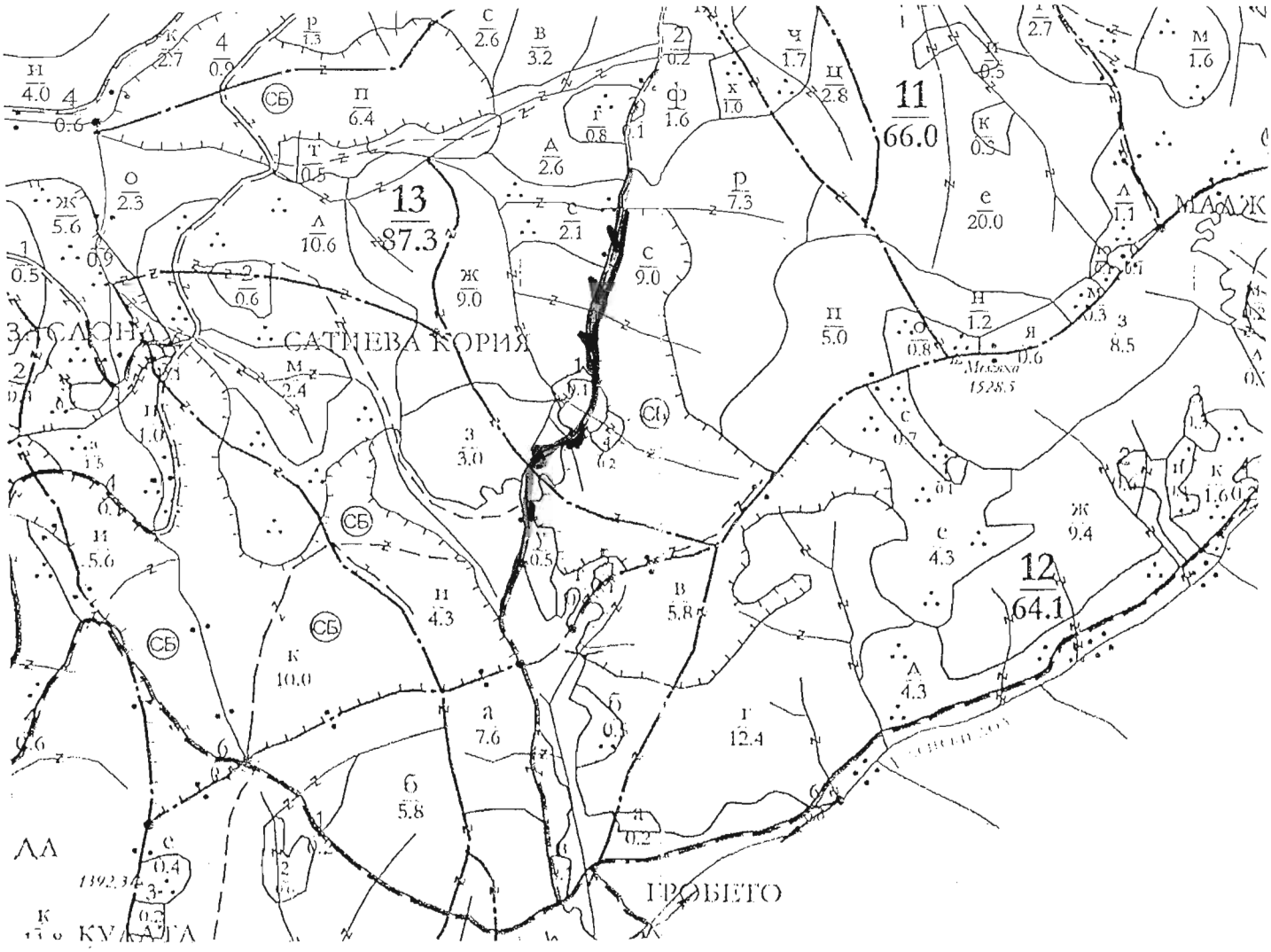

Легенда:

± ± ± ± проектирани коларски вр. извозни пътища	»»»»» проектирани тракторни вр. извозни пътища
- - - - - - съществуващи извозни пътища	временен склад
съществуващ автомобилен път	xxxxxx трасе на въжена линия
технологична просека	=+=+=+= проектиран автомобилен път
Просека за осветляване	.....

На схемата задължително се нанасят контурите на насаждението/имота, съществуващите и проектирани временни

11с

II. Характеристика на насаждението

1.Вид на сечта ....Техническа сеч...../ интензивност .....%
Втори вид сеч ...../ интензивност .....%
2.Площ на подотдела ...9.0....ха Размер на сечището...0,1..... ха
3. Състав по план/програма..бб10, см5, ела5..., действителен.....
5. Запас на 1 ха: с клони....326....куб.м/ха , без клони ..276.....куб. м/ха.
6. Среден наклон на терена ...20.....градуса.
7. Очакван добив от маркираната дървесина .....27.....лежаща маса, куб.м.

дърв. вид / категория	бб	см				дърв. вид / категория	бб	см					
едра	11	6				дребна	–	–				вър-шина	
средна	3	4				дърва	2	1					

8.Наличие и характеристика на подраста преди сечта (състав, възраст, средна височина, % на покритие) .....
.....
9. Средно извозно разстояние ..50 м.....;
10. Други характеристики на насаждението (*токовища, сватбовища, надлесни дървета, сервитути, защитени територии, Натура 2000, защитени видове описани в доклада за гори с висока консервационна стойност, мъртва дървесина, вододайни зони, биологично разнообразие и др.*)
.....33. Натура 2000: 33 Родони Западни' BG 0001030
.....местообитание: 91 CA.....

III. Технологични указания

1. Дървесината в насаждението да се добива при спазване на технологичната схема по т. I
2. Сечта ще се извършва с (моторен трион, ръчно, машини; кастренето на отсечените стъбла се извършва: в сечище, на временен склад) .....БМТ.....
.....
3. Извозът от сечището до временните складове ще се осъществява с Животинска тяга и специализирана горска техника
на (цели стъбла, дълги/къси секции, сортименти, чипс и др.; с влачене по терена, изцяло натоварени)....дълги/къси секции/с влачене по терена.....
.....
4. Проектирани нови горски автомобилни пътища съгласно Наредба 5 за строителството в горските територии без промяна на предназначението им: дължина ....–....м. широчина .....–...м.
5. Изграждане и ремонт на временни извозни горски пътища:
5.1 Тракторни – допустимо разстояние между тях ....–....м (не по-малко от 40 м), дължина ..–..м, широчина 4 м.
5.2 Коларски - разстояние между тях....–...м (не по-малко от 40 м), дължина ..–.м, широчина ..–.м
6. Просеки за въжени линии: ...–... бр.
допустимо разстояние между просеките ....–.... м., дължина .....–..... м., широчина .....–..... м.
7. Направа на технологични просеки .....–.бр.
допустимо разстояние между тях .....–.....м., дължина .....–....м., широчина .....–..... м.
8. Изграждане на нови временни складове (бр., площ в ха) ...4 бр. (0,01 ха).....
.....
9. Мерки за опазване на оставащите на корен дървета, подраста, младиняка и почвата от нараняване, унищожаване и почвата от ерозия.....
10. Начини за почистване на сечището Разхвърляне на отпадъците по цялото сечище
11. Други указания: Изнасяне на битовите отпадъци от сечището извън горските територии на определените за това места.
Да се изнасят битовите отпадъци от сечището извън горските територии на определените за това места.
12. Всички операции по подготвителните и основните работи да се извършват съгласно изискванията на Правилника за здравословни и безопасни условия на труд в горите и правилата за противопожарна безопасност в горите.

ЗАПОЗНАТ с технологичния план: ...../попълва се след издаването на позволителното за сеч/
Лицето по чл. 108, ал. 2 от ЗГ, на което е издадено позволително за сеч № .....
.....
/ трите имена, подпис, дата - /
№ и дата на удостоверението за упражняване на лесовъдска практика: .....

Образец по чл. 53, ал. 6 от НСГ

Изготвил: Мирослав Любенов
/име, фамилия,/ подпис: [illegible]
дата: 26.10.17г.,
№ и дата на удостоверението за упражняване на лесовъдска практика: 1039/29.10.14г.

Одобрил: инж. Здравко Караушев
име, фамилия,/ подпис: [illegible]
дата: 26.10.2017г.
№ и дата на удостоверението за упражняване на лесовъдска практика: 4623/21.10.11г.

ТЕХНОЛОГИЧЕН ПЛАН № 11/26.10.2017г.

За добив на дървесина от отдел 12 подотдел е
На ТП ДГС/ДЛС „Извора" /попълва се само за държавни гори/
Община Девин; Землище Девин;
имот с (кадастрален идентификатор/КВС) №....., /попълва се само за недържавни гори/

I. Схема за добива на дървесина от насаждението

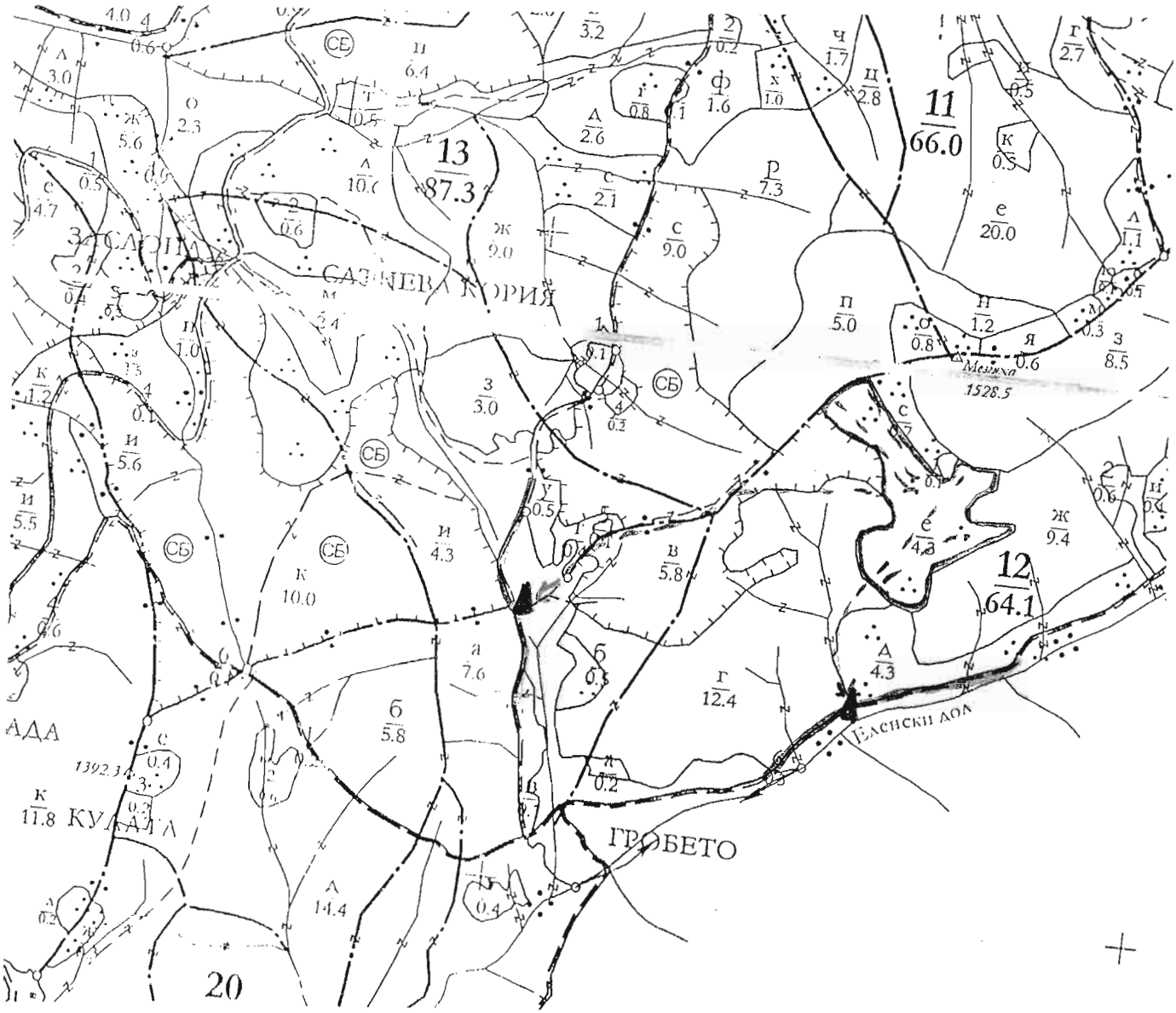

Легенда:

± ± ± ± проектирани коларски вр. извозни пътища	»»»»» проектирани тракторни вр. извозни пътища
съществуващи извозни пътища	временен склад
съществуващ автомобилен път	xxxxxx трасе на въжена линия
технологична просека	=+=+=+= проектиран автомобилен път
Граница на насаждение	.....

На схемата задължително се нанасят контурите на насаждението/имота, съществуващите и проектирани временни горски пътища, технологичните просеки, просеките за въжени линии, извозни пътища, временни складове както и връзката им със съществуващата автомобилна пътна мрежа.

12е

II. Характеристика на насаждението

1.Вид на сечта ....Пробирка...../ интензивност .....%
Втори вид сеч ...../ интензивност .....%
2.Площ на подотдела ..4.3.....ха Размер на сечището....4.3..... ха
3. Състав по план/програма..ББ10....., действителен.....
5. Запас на 1 ха: с клони....309.....куб.м/ха , без клони ..261.....куб. м/ха.
6. Среден наклон на терена ...18....градуса.
7. Очакван добив от маркираната дървесина .....175.....лежаща маса, куб.м.

дърв. вид / категория	ББ					дърв. вид / категория	ББ						
едра	46					дребна	5					вър-шина	
средна	70					дърва	54						

8.Наличие и характеристика на подраста преди сечта (състав, възраст, средна височина, % на покритие) .....
.....
9. Средно извозно разстояние ..350.....;
10. Други характеристики на насаждението (*токовища, сватбовища, надлесни дървета, сервитути, защитени територии, Натура 2000, защитени видове описани в доклада за гори с висока консервационна стойност, мъртва дървесина, вододайни зони, биологично разнообразие и др.*)
.....33. Натура 2000" 33. Родопи Западни" BG0001030
.....местообитание:.....

III. Технологични указания

1. Дървесината в насаждението да се добива при спазване на технологичната схема по т. I
2. Сечта ще се извършва с (моторен трион, ръчно, машини; кастренето на отсечените стъбла се извършва: в сечище, на временен склад) с БНТ, кастренето на отсечените стъбла се извършва в сечището.....
3. Извозът от сечището до временните складове ще се осъществява с Животинска тяга и механизирана горска техника.....
на (цели стъбла, дълги/къси секции, сортименти, чипс и др.; с влачене по терена, изцяло натоварени).....на дълги/къси секции, с влачене по терена.....
.....
4. Проектирани нови горски автомобилни пътища съгласно Наредба 5 за строителството в горските територии без промяна на предназначението им: дължина .....м. широчина .....м.
5. Изграждане и ремонт на временни извозни горски пътища:
5.1 Тракторни – допустимо разстояние между тях .....м (не по-малко от 40 м), дължина .....м, широчина 4 м.
5.2 Коларски - разстояние между тях.....м (не по-малко от 40 м), дължина .....м, широчина ... м
6. Просеки за въжени линии: ..... бр.
допустимо разстояние между просеките ..... м., дължина ..... м., широчина ..... м.
7. Направа на технологични просеки .....бр.
допустимо разстояние между тях .....м., дължина .....м., широчина ..... м.
8. Изграждане на нови временни складове (бр., площ в ха) .....
.....
9. Мерки за опазване на оставащите на корен дървета, подраста, младиняка и почвата От наранявания, уникожаване и почвата от ерозия.....
10. Начини за почистване на сечището Разхвърляне на отпадъците по цялото сечище
11. Други указания: Изнасяне на битовите отпадъци от сечището извън горските територии на определените за това места.....
Да се изнасят битовите отпадъци от сечището извън горските територии на определените за това места.
12. Всички операции по подготвителните и основните работи да се извършват съгласно изискванията на Правилника за здравословни и безопасни условия на труд в горите и правилата за противопожарна безопасност в горите.

ЗАПОЗНАТ с технологичния план: ...../попълва се след издаването на позволителното за сеч/
Лицето по чл. 108, ал. 2 от ЗГ, на което е издадено позволително за сеч № .....
.....
/ трите имена, подпис, дата - /
№ и дата на удостоверението за упражняване на лесовъдска практика: .....

Образец по чл. 53, ал. 6 от НСГ

Изготвил: Сейди Кьртьов

/име, фамилия/ подпис: .....

дата: 13.04.18 г.,

№ и дата на удостоверението за упражняване на лесовъдска практика: 7324/26.07.12 г.

Одобрил: инж. Здравко Карагьов

име, фамилия/ подпис: .....

дата: 26.10.2017 г.

№ и дата на удостоверението за упражняване на лесовъдска практика: УЕ23/21.10.11 г.

ТЕХНОЛОГИЧЕН ПЛАН № 426.10-2017 г.

За добив на дървесина от отдел 13 подотдел а

На ТП ДГС/ДЛС Изворе */попълва се само за държавни гори/*

Община гр. Девин; Землище гр. Девин;

имот с (кадастрален идентификатор/КВС) №....., */попълва се само за недържавни гори/*

I. Схема за добива на дървесина от насаждението

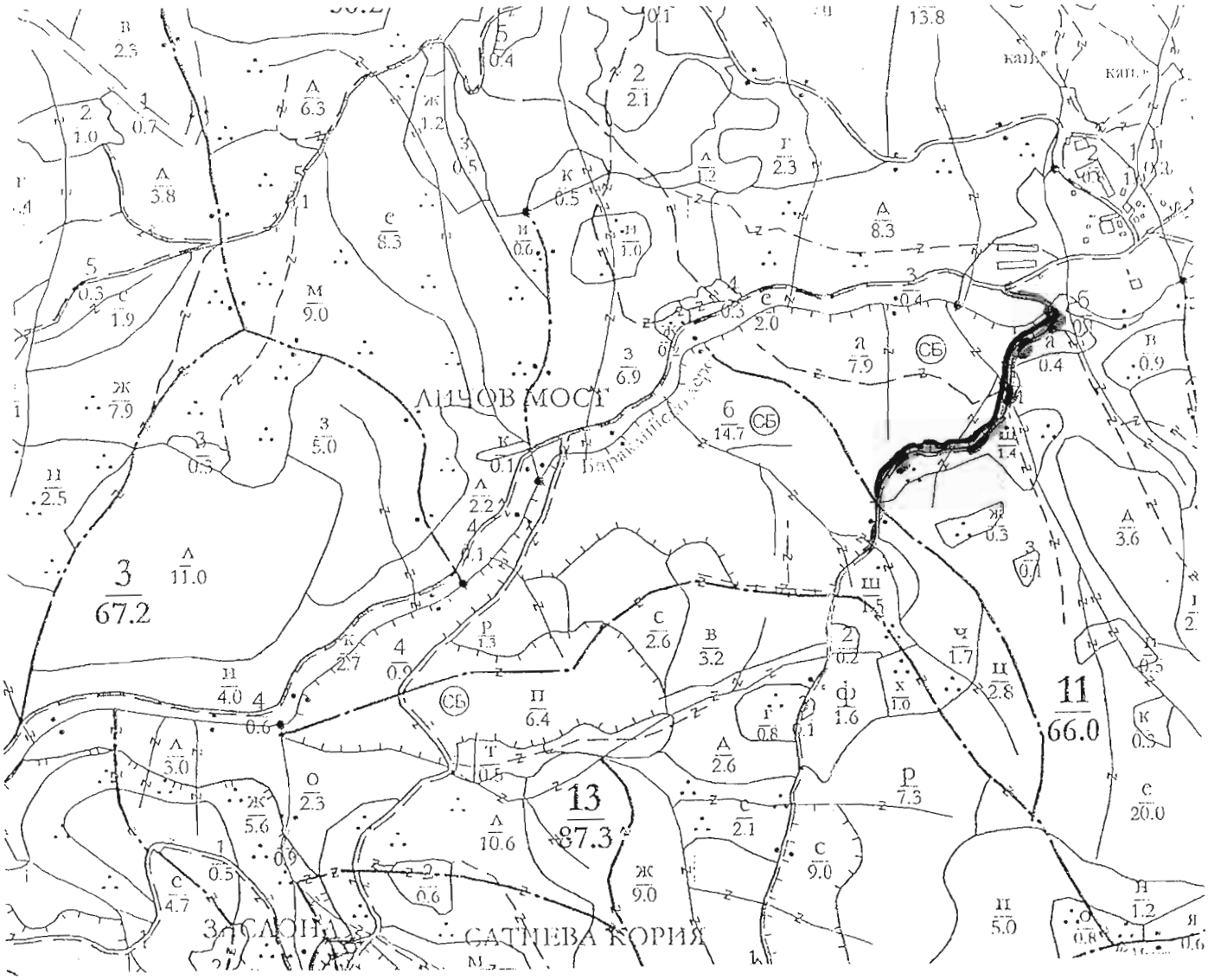

Легенда:

- ± ± ± ± проектирани коларски вр. извозни пътища
- проектирани тракторни вр. извозни пътища
- съществуващи извозни пътища
- временен склад
- съществуващ автомобилен път
- xxxxxx трасе на въжена линия
- технологична просека
- проектиран автомобилен път
- Просека за осветяване
- .....

На схемата задължително се нанасят контурите на насаждението/имота, съществуващите и проектирани временни горски пътища, технологичните просеки, просеките за въжени линии, извозни пътища, временни складове както и

13а

II. Характеристика на насаждението

1.Вид на сечта .....Техническа сеч...../ интензивност .....%
Втори вид сеч ...../ интензивност .....%
2.Площ на подотдела ..7,9....ха Размер на сечището.....0,1..... ха
3. Състав по план/програма..см 9, бб 1, ела....., действителен.....
5. Запас на 1 ха: с клони...371.....куб.м/ха , без клони ...313.....куб. м/ха.
6. Среден наклон на терена ...13.....градуса.
7. Очакван добив от маркираната дървесина .....26.....лежаща маса, куб.м.

дърв. вид / категория	бб	см	ела			дърв. вид / категория	бб	см	ела			
едра	4	7	8			дребна	–	–	–			вър-шина
средна	3	2	1			дърва	–	1	–			

8.Наличие и характеристика на подраста преди сечта (състав, възраст, средна височина, % на покритие) .....
.....
9. Средно извозно разстояние ..30 м....;
10. Други характеристики на насаждението (*токовища, сватбовища, надлесни дървета, сервитути, защитени територии, Натура 2000, защитени видове описани в доклада за гори с висока консервационна стойност, мъртва дървесина, вододайни зони, биологично разнообразие и др.*)
.....33. Натура 2000 : 33. Родопи Западни" BG 0001030
.....местообитание : 9410

III. Технологични указания

1. Дървесината в насаждението да се добива при спазване на технологичната схема по т. I
2. Сечта ще се извършва с (моторен трион, ръчно, машини; кастренето на отсечените стъбла се извършва: в сечище, на временен склад) ...БМТ.....
.....
3. Извозът от сечището до временните складове ще се осъществява с Животинска тяга и специализирана горска техника.
на (цели стъбла, дълги/къси секции, сортименти, чипс и др.; с влачене по терена, изцяло натоварени)....дълги/къси секции; с влачене по терена.....
.....
4. Проектирани нови горски автомобилни пътища съгласно Наредба 5 за строителството в горските територии без промяна на предназначението им: дължина ...–....м. широчина ...–....м.
5. Изграждане и ремонт на временни извозни горски пътища:
5.1 Тракторни – допустимо разстояние между тях .....–...м (не по-малко от 40 м), дължина ...–..м, широчина 4 м.
5.2 Коларски - разстояние между тях.....–...м (не по-малко от 40 м), дължина ...–..м, широчина –.. м
6. Просеки за въжени линии: ...–... бр.
допустимо разстояние между просеките ..... м., дължина .....–... м., широчина –..... м.
7. Направа на технологични просеки ....–...бр.
допустимо разстояние между тях .....–.....м., дължина .....–...м., широчина ...–..... м.
8. Изграждане на нови временни складове (бр., площ в ха) ..1 бр. (0,01 ХА)
.....
9. Мерки за опазване на оставащите на корен дървета, подраста, младиняка и почвата от нараняване, унищожаване и почвата от ерозия
10. Начини за почистване на сечището Разхвърляне на отпадъците по уялото сечище
11. Други указания: Изнасяне на битовите отпадъци от сечището извън горските територии на определените за това места.
Да се изнасят битовите отпадъци от сечището извън горските територии на определените за това места.
12. Всички операции по подготвителните и основните работи да се извършват съгласно изискванията на Правилника за здравословни и безопасни условия на труд в горите и правилата за противопожарна безопасност в горите.

ЗАПОЗНАТ с технологичния план: ...../попълва се след издаването на позволителното за сеч/
Лицето по чл. 108, ал. 2 от ЗГ, на което е издадено позволително за сеч № .....
.....
/ трите имена, подпис, дата - /
№ и дата на удостоверението за упражняване на лесовъдска практика: .....

Образец по чл. 53, ал. 6 от НСГ

Изготвил: Миростов Любенов
/име, фамилия,/ подпис: ...
дата: 24.10.17г.,
№ и дата на удостоверението за упражняване на лесовъдска практика: 10332/23.10.17г.

Одобрил: инж. Здравко Карадинов
име, фамилия,/ подпис: ...
дата: 26.10.2017г.
№ и дата на удостоверението за упражняване на лесовъдска практика: 7623/21.10.11г.

ТЕХНОЛОГИЧЕН ПЛАН № 1/26.10.2017г.

За добив на дървесина от отдел 13 подотдел е
На ТП ДГС/ДЛС „Извора" /попълва се само за държавни гори/
Община Девин; Землище гр. Девин;
имот с (кадастрален идентификатор/КВС) №....., /попълва се само за недържавни гори/

I. Схема за добива на дървесина от насаждението

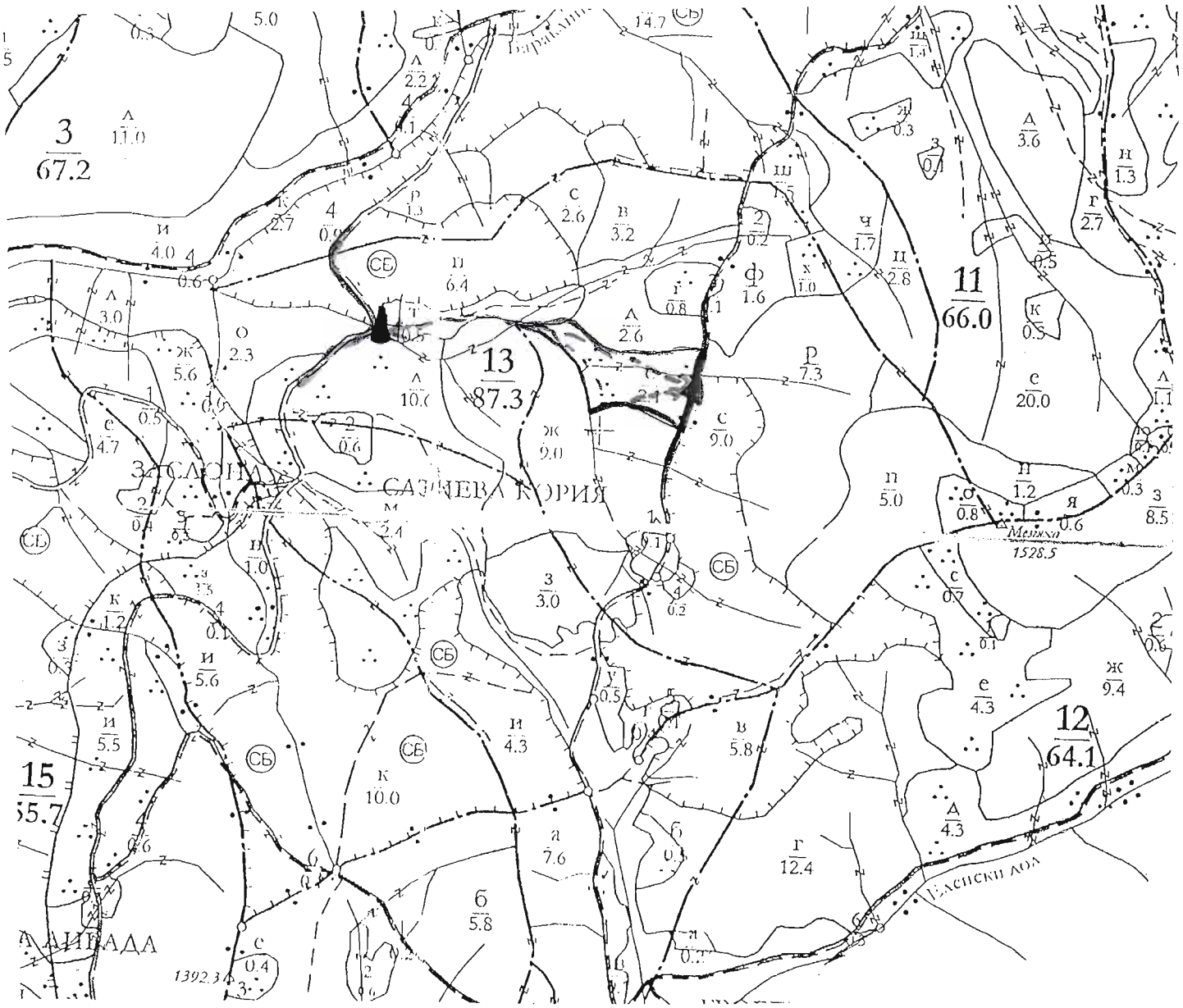

Легенда:

± ± ± ± проектирани коларски вр. извозни пътища	проектирани тракторни вр. извозни пътища
съществуващи извозни пътища	временен склад
съществуващ автомобилен път	xxxxxx трасе на въжена линия
технологична просека	проектиран автомобилен път
Граница на насаждение	.....

На схемата задължително се нанасят контурите на насаждението/имота, съществуващите и проектирани временни горски пътища, технологичните просеки, просеките за въжени линии, извозни пътища, временни складове както и

13е

II. Характеристика на насаждението

1.Вид на сечта ....Прорежданс...../ интензивност .....%
Втори вид сеч ...../ интензивност .....%
2.Площ на подотдела ..2.1.....ха Размер на сечището...2,1..... ха
3. Състав по план/програма.см 10, бб....., действителен.....
5. Запас на 1 ха: с клони..200.....куб.м/ха , без клони ...150.....куб. м/ха.
6. Среден наклон на терена ....4.....градуса.
7. Очакван добив от маркираната дървесина .....79.....лежаща маса, куб.м.

дърв. вид / категория	бб	ела	см			дърв. вид / категория	бб	ела	см			
едра	2	8	8			дребна	–	–	–			вър-
средна	4	2	8			дърва	25	6	16			шина

8.Наличие и характеристика на подраста преди сечта (състав, възраст, средна височина, % на покритие) .....
.....
9. Средно извозно разстояние 250.....;
10. Други характеристики на насаждението (*токовища, сватбовища, надлесни дървета, сервитути, защитени територии, Натура 2000, защитени видове описани в доклада за гори с висока консервационна стойност, мъртва дървесина, вододайни зони, биологично разнообразие и др.)*
.....зз. „Натура 2000" зз. „Родопи Западни" BG 0001030
.....местообитание:.....

III. Технологични указания

1. Дървесината в насаждението да се добива при спазване на технологичната схема по т. I
2. Сечта ще се извършва с (моторен трион, ръчно, машини; кастренето на отсечените стъбла се извършва: в сечище, на временен склад) с БМТ, кастренето на отсечените стъбла се извършва в сечището.....
3. Извозът от сечището до временните складове ще се осъществява с. Животинска тяга и специализирана горска техника.....
на (цели стъбла, дълги/къси секции, сортименти, чипс и др.; с влачене по терена, изцяло натоварени).....на дълги/къси секции, с влачене по терена.....
.....
4. Проектирани нови горски автомобилни пътища съгласно Наредба 5 за строителството в горските територии без промяна на предназначението им: дължина .....м. широчина .....м.
5. Изграждане и ремонт на временни извозни горски пътища:
5.1 Тракторни – допустимо разстояние между тях .....м (не по-малко от 40 м), дължина .....м, широчина 4 м.
5.2 Коларски - разстояние между тях.....м (не по-малко от 40 м), дължина .....м, широчина ... м
6. Просеки за въжени линии: ..... бр.
допустимо разстояние между просеките ..... м., дължина ..... м., широчина ..... м.
7. Направа на технологични просеки .....бр.
допустимо разстояние между тях .....м., дължина .....м., широчина ..... м.
8. Изграждане на нови временни складове (бр., площ в ха) 2 бр. (0.1 ха).....
.....
9. Мерки за опазване на оставащите на корен дървета, подраста, младиняка и почвата от нараняване, унищожаване и почвата от ерозия.....
10. Начини за почистване на сечището Разхвърляне на отпадъците по цялото сечище
11. Други указания: Изнасяне на битовите отпадъци от сечището извън горските територии на определените за това места.....
Да се изнасят битовите отпадъци от сечището извън горските територии на определените за това места.
12. Всички операции по подготвителните и основните работи да се извършват съгласно изискванията на Правилника за здравословни и безопасни условия на труд в горите и правилата за противопожарна безопасност в горите.

ЗАПОЗНАТ с технологичния план: ...../попълва се след издаването на позволителното за сеч/
Лицето по чл. 108, ал. 2 от ЗГ, на което е издадено позволително за сеч № .....
.....
/ трите имена, подпис, дата - /
№ и дата на удостоверението за упражняване на лесовъдска практика: .....

Образец по чл. 53, ал. 6 от НСГ

Изготвил:.....
Свилен Кортев
/име, фамилия,/ подпис:.....
дата: 23.10.12г.,
№ и дата на удостоверението за упражняване на лесовъдска практика: 7314/16.07.121.

Одобрил:.....
инж. Здравко Карадонов
име, фамилия,/ подпис:.....
дата: 26.10.г.2012г.
№ и дата на удостоверението за упражняване на лесовъдска практика: Ч623/21.10.11г.

ТЕХНОЛОГИЧЕН ПЛАН № 11/26.10.2012г.

За добив на дървесина от отдел.....13.....подотдел....НН.....
На ТП ДГС/ДЛС.....Извора.....*/попълва се само за държавни гори/*
Община .....Девин.....; Землище .....Девин.....;
имот с (кадастрален идентификатор/КВС) №....., */попълва се само за недържавни гори/*

I. Схема за добива на дървесина от насаждението

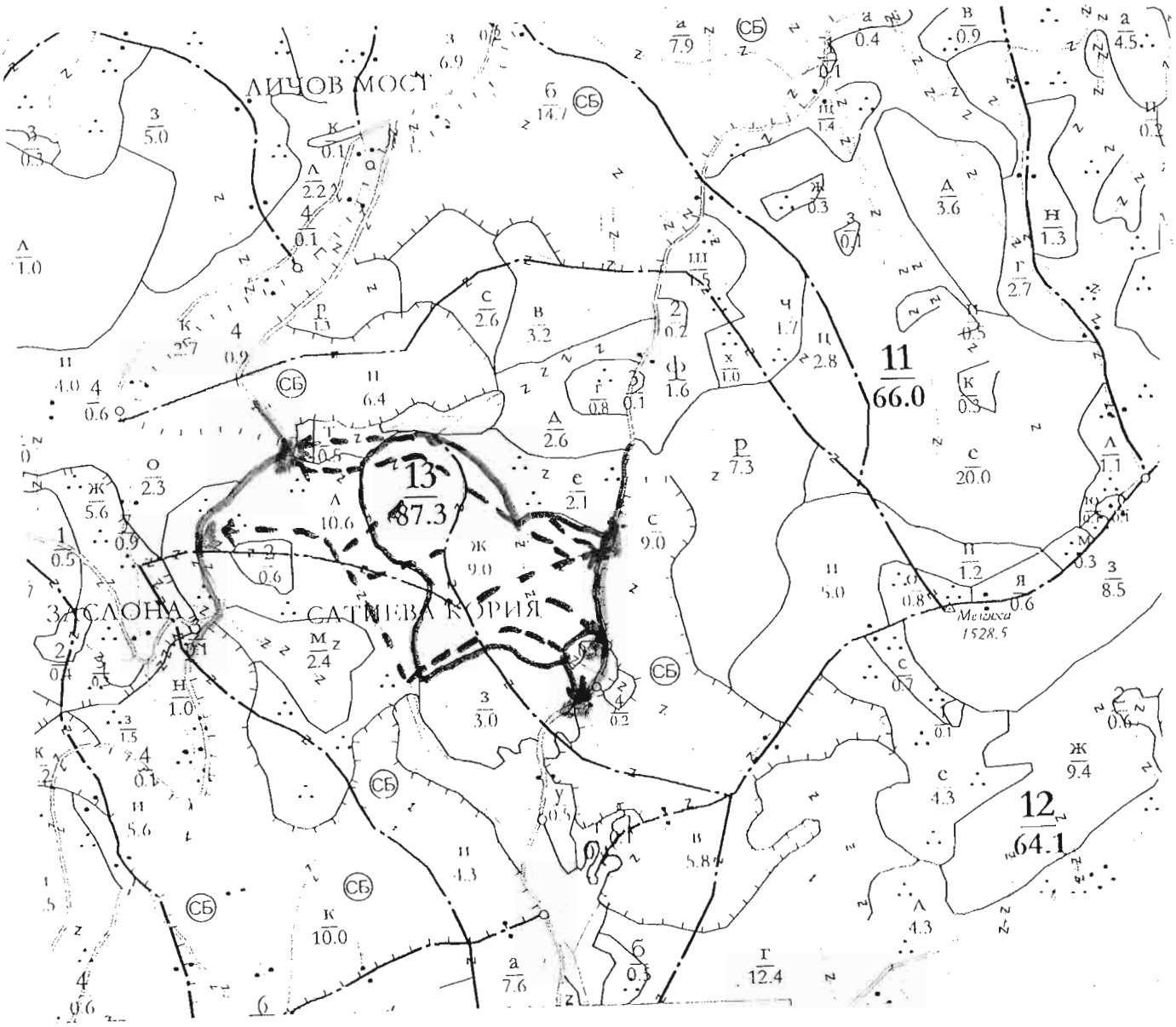

Легенда:

- ±±±± проектирани коларски вр. извозни пътища
- проектирани тракторни вр. извозни пътища
- съществуващи извозни пътища
- временен склад
- съществуващ автомобилен път
- xxxxxx трасе на въжена линия
- технологична просека
- проектиран автомобилен път
- Граници на насаждението
- .....

На схемата задължително се нанасят контурите на насаждението/имота, съществуващите и проектирани временни горски пътища, технологичните просеки, просеките за въжени линии, извозни пътища, временни складове както и

13 III

II. Характеристика на насаждението

1.Вид на сечта ...Групово - постепенна.../ интензивност .....%
Втори вид сеч ...../ интензивност .....%
2.Площ на подотдела ...9,0....ха Размер на сечището.....9,0... ха
3. Състав по план/програма 5Сб, 1Ела, 2Бб, 2Сп, 6Лп действителен.....
5. Запас на 1 ха: с клони....458...куб.м/ха , без клони ...399.....куб. м/ха.
6. Среден наклон на терена ..15.....градуса.
7. Очакван добив от маркираната дървесина .....105.6.....лежаща маса, куб.м.

дърв. вид / категория	Сп	Ела	Бб			дърв. вид / категория	Сп	Ела	Бб			
едра	261	305	116			дребна	5	5	4			вър-
средна	60	69	67			дърва	46	43	75			шина

8.Наличие и характеристика на подраста преди сечта (състав, възраст, средна височина, % на покритие) .....
.....
9. Средно извозно разстояние ..350 м;
10. Други характеристики на насаждението (*токовища, сватбовища, надлесни дървета, сервитути, защитени територии, Натура 2000, защитени видове описани в доклада за гори с висока консервационна стойност, мъртва дървесина, вододайни зони, биологично разнообразие и др.*)
.....33„Натура 2000": 33„Родопи Западни" BG0001030
.....местообитание: 9410.....

III. Технологични указания

1. Дървесината в насаждението да се добива при спазване на технологичната схема по т. I
2. Сечта ще се извършва с (моторен трион, ръчно, машини; кастренето на отсечените стъбла се извършва: в сечище, на временен склад) ..Б.Н.Т., кастренето на отсечените стъбла се извършва в сечището.....
3. Извозът от сечището до временните складове ще се осъществява с .Животинска тяга и специализирана горска техника
на (цели стъбла, дълги/къси секции, сортименти, чипс и др.; с влачене по терена, изцяло натоварени).....на дълги/къси секции с влачене по терена.....
.....
4. Проектирани нови горски автомобилни пътища съгласно Наредба 5 за строителството в горските територии без промяна на предназначението им: дължина .....м. широчина .....м.
5. Изграждане и ремонт на временни извозни горски пътища:
5.1 Тракторни – допустимо разстояние между тях .....м (не по-малко от 40 м), дължина .....м, широчина 4 м.
5.2 Коларски - разстояние между тях.....м (не по-малко от 40 м), дължина .....м, широчина ... м
6. Просеки за въжени линии: ..... бр.
допустимо разстояние между просеките ..... м., дължина ..... м., широчина ..... м.
7. Направа на технологични просеки .....бр.
допустимо разстояние между тях .....м., дължина .....м., широчина ..... м.
8. Изграждане на нови временни складове (бр., площ в ха) 5 бр. / 0,1 ха /.....
.....
9. Мерки за опазване на оставащите на корен дървета, подраста, младиняка и почвата .....
10. Начини за почистване на сечището разхвърляне на отпадъците по цялото сечище
11. Други указания: Изнасяне на битовите отпадъци от сечището и извън горските територии на определените за това места.
Да се изнасят битовите отпадъци от сечището извън горските територии на определените за това места.
12. Всички операции по подготвителните и основните работи да се извършват съгласно изискванията на Правилника за здравословни и безопасни условия на труд в горите и правилата за противопожарна безопасност в горите.

ЗАПОЗНАТ с технологичния план: ...../попълва се след издаването на позволителното за сеч/
Лицето по чл. 108, ал. 2 от ЗГ, на което е издадено позволително за сеч № .....
.....
/ трите имена, подпис, дата - /
№ и дата на удостоверението за упражняване на лесовъдска практика: .....

Образец по чл. 53, ал. 6 от НСГ

Изготвил: Сейди Кърт
/имс. фамилия./ подпис:
дата: 13.04.18г.,
№ и дата на удостоверението за упражняване на лесовъдска практика: 7324/26.07.12г.

Одобрил: инж. Здравко Карадженов
имс. фамилия./ подпис:
дата: 26.10.2017г.
№ и дата на удостоверението за упражняване на лесовъдска практика: 4623/21.10.11г.

ТЕХНОЛОГИЧЕН ПЛАН № 1/26.10.2017г.

За добив на дървесина от отдел 13 подотдел И
На ТП ДГС/ДЛС „Извора" /попълва се само за държавни гори/
Община гр. Девин; Землище гр. Девин;
имот с (кадастрален идентификатор/КВС) №....., /попълва се само за недържавни гори/

I. Схема за добива на дървесина от насаждението

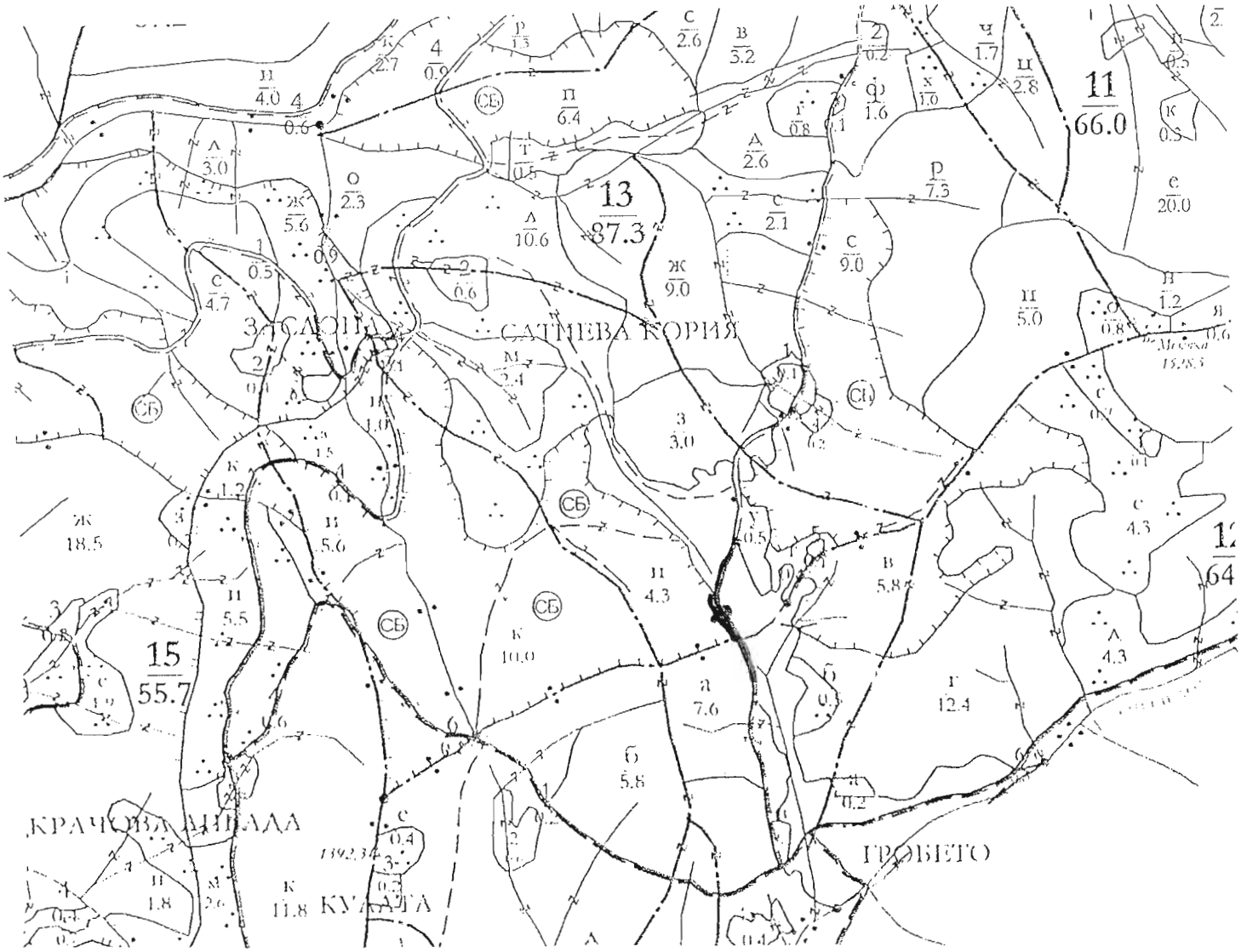

Легенда:

± ± ± ± проектирани коларски вр. извозни пътища	»»»»» проектирани тракторни вр. извозни пътища
- - - - - - съществуващи извозни пътища	▲ ▲ ▲ временен склад
съществуващ автомобилен път	xxxxxx трасе на въжена линия
технологична просека	=+=+=+= проектиран автомобилен път
Просека за осветляване	.....

На схемата задължително се нанасят контурите на насаждението/имота, съществуващите и проектирани временни горски пътища, технологичните просеки, просеките за въжени линии, извозни пътища, временни складове както и

13 ч

II. Характеристика на насаждението

1.Вид на сечта ..Техническа сеч...../ интензивност .....%
Втори вид сеч ...../ интензивност .....%
2.Площ на подотдела ...11.3....ха Размер на сечището...0,03..... ха
3. Състав по план/програма 8810см,ела,см,чел,бк действителен.....
5. Запас на 1 ха: с клони....377....куб.м/ха , без клони ..330.....куб. м/ха.
6. Среден наклон на терена ...19....градуса.
7. Очакван добив от маркираната дървесина .....6.....лежаща маса, куб.м.

дърв. вид / категория	бб	см				дърв. вид / категория	бб	см				
едра	4	-				дребна	-	-				вър-
средна	-	-				дърва	-	2				шина

8.Наличие и характеристика на подраста преди сечта (състав, възраст, средна височина, % на покритие) .....
.....
9. Средно извозно разстояние ..3с.м....;
10. Други характеристики на насаждението (*токовища, сватбовища, надлесни дървета, сервитути, защитени територии, Натура 2000, защитени видове описани в доклада за гори с висока консервационна стойност, мъртва дървесина, вододайни зони, биологично разнообразие и др.*) .
33. Натура 2000 : 33 Родопи Западни" BG 0001030
местообитание : 91 CA
.....

III. Технологични указания

1. Дървесината в насаждението да се добива при спазване на технологичната схема по т. I
2. Сечта ще се извършва с (моторен трион, ръчно, машини; кастренето на отсечените стъбла се извършва: в сечище, на временен склад) ...Б.м.Р.....
.....
3. Извозът от сечището до временните складове ще се осъществява с Животинска тяга и специализирана горска техника
на (цели стъбла, дълги/къси секции, сортименти, чипс и др.; с влачене по терена, изцяло натоварени).....дълги/.....
къси секции, с влачене на терена.....
.....
4. Проектирани нови горски автомобилни пътища съгласно Наредба 5 за строителството в горските територии без промяна на предназначението им: дължина ....0...м. широчина ...0....м.
5. Изграждане и ремонт на временни извозни горски пътища:
5.1 Тракторни – допустимо разстояние между тях ...0.....м (не по-малко от 40 м), дължина ..0....м, широчина 4 м.
5.2 Коларски - разстояние между тях.....0....м (не по-малко от 40 м), дължина ..0....м, широчина... м
6. Просеки за въжени линии: ...0... бр.
допустимо разстояние между просеките .....0..... м., дължина .....0..... м., широчина .....0..... м.
7. Направа на технологични просеки ..0.....бр.
допустимо разстояние между тях .....0.....м., дължина .....0.....м., широчина ..... м.
8. Изграждане на нови временни складове (бр., площ в ха) ...1 бр. (0,01 ха)
.....
9. Мерки за опазване на оставащите на корен дървета, подраста, младиняка и почвата от наранявване, замърсяване и почвата от ерозия.....
10. Начини за почистване на сечището Разхвърляне на отпадъците по цялото сечище
11. Други указания: Изнасяне на битовите отпадъци от сечището извън горските територии на определените за това места
Да се изнасят битовите отпадъци от сечището извън горските територии на определените за това места.
12. Всички операции по подготвителните и основните работи да се извършват съгласно изискванията на Правилника за здравословни и безопасни условия на труд в горите и правилата за противопожарна безопасност в горите.

ЗАПОЗНАТ с технологичния план: ...../попълва се след издаването на позволителното за сеч/
Лицето по чл. 108, ал. 2 от ЗГ, на което е издадено позволително за сеч № .....
.....
/ трите имена, подпис, дата - /
№ и дата на удостоверението за упражняване на лесовъдска практика: .....

Образец по чл. 53, ал. 6 от НСГ

Изготвил: Сейди Кърпъч
/имс. фамилия,/ подпис:
дата: 13.04.18 г.,
№ и дата на удостоверението за упражняване на лесовъдска практика: 8324/26.07.12 г.

Одобрил: инж. Здравко Караджов
имс. фамилия,/ подпис:
дата: 26.10.2017 г.
№ и дата на удостоверението за упражняване на лесовъдска практика: 4623/21.10.11 г.

ТЕХНОЛОГИЧЕН ПЛАН № 1/26.10.2017

За добив на дървесина от отдел 13 подотдел К
На ТП ДГС/ДЛС „Извора" /попълва се само за държавни гори/
Община гр. Девин; Землище гр. Девин;
имот с (кадастрален идентификатор/КВС) №....., /попълва се само за недържавни гори/

I. Схема за добива на дървесина от насаждението

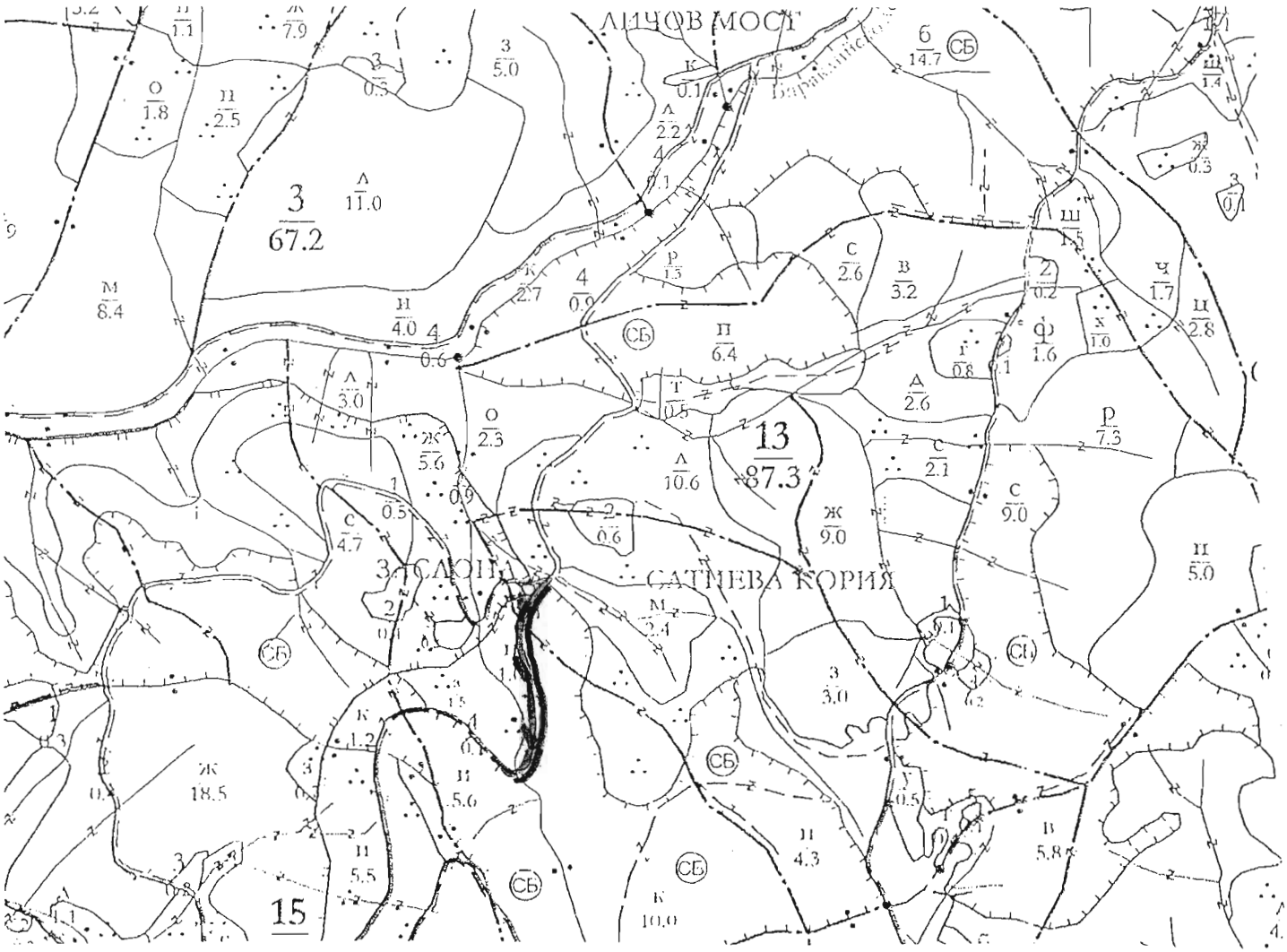

Легенда:

±±±± проектирани коларски вр. извозни пътища	»»»»» проектирани тракторни вр. извозни пътища
- - - - - - съществуващи извозни пътища	временен склад
съществуващ автомобилен път	xxxxxx трасе на въжена линия
технологична просека	=+=+=+= проектиран автомобилен път
Просека за осветляване	.....

На схемата задължително се нанасят контурите на насаждението/имота, съществуващите и проектирани временни горски пътища, технологичните просеки, просеките за въжени линии, извозни пътища, временни складове както и

13к

II. Характеристика на насаждението

1.Вид на сечта .....Техническа сеч...../ интензивност .....%
Втори вид сеч ...../ интензивност .....%
2.Площ на подотдела ..10.0....ха Размер на сечището....0,1..... ха
3. Състав по план/програма бб10, см, ела, см6, бб4, ела действителен.....
5. Запас на 1 ха: с клони....237....куб.м/ха , без клони ...208.....куб. м/ха.
6. Среден наклон на терена ....18....градуса.
7. Очакван добив от маркираната дървесина .....32.....лежаща маса, куб.м.

дърв. вид / категория	бб	см	ела			дърв. вид / категория	бб	см	ела				
едра	12	9	3			дребна	–	–	–			вър-	
средна	2	1	–			дърва	1	3	1			шина	

8.Наличие и характеристика на подраста преди сечта (състав, възраст, средна височина, % на покритие) .....
.....
9. Средно извозно разстояние .....;
10. Други характеристики на насаждението (*токовища, сватбовища, надлесни дървета, сервитути, защитени територии, Натура 2000, защитени видове описани в доклада за гори с висока консервационна стойност, мъртва дървесина, вододайни зони, биологично разнообразие и др.)*
.....33 „Натура 2000": 33 Родопи Западни" BG 0001030.....
.....местообитание : 91СА.....

III. Технологични указания

1. Дървесината в насаждението да се добива при спазване на технологичната схема по т. I
2. Сечта ще се извършва с (моторен трион, ръчно, машини; кастренето на отсечените стъбла се извършва: в сечище, на временен склад) .....БМТ.....
.....
3. Извозът от сечището до временните складове ще се осъществява с Животинска тяга и специализирана горска техника.
на (цели стъбла, дълги/къси секции, сортименти, чипс и др.; с влачене по терена, изцяло натоварени)....на дълги/
.....
къси секции, с влачене по терена.....
4. Проектирани нови горски автомобилни пътища съгласно Наредба 5 за строителството в горските територии без промяна на предназначението им: дължина .....–.....м. широчина .....–.....м.
5. Изграждане и ремонт на временни извозни горски пътища:
5.1 Тракторни – допустимо разстояние между тях .....–.....м (не по-малко от 40 м), дължина .....–.....м, широчина 4 м.
5.2 Коларски - разстояние между тях.....–.....м (не по-малко от 40 м), дължина .....–.....м, широчина .....–.....м
6. Просеки за въжени линии: .....–..... бр.
допустимо разстояние между просеките .....–..... м., дължина .....–..... м., широчина .....–..... м.
7. Направа на технологични просеки .....–.....бр.
допустимо разстояние между тях .....–.....м., дължина .....–.....м., широчина .....–..... м.
8. Изграждане на нови временни складове (бр., площ в ха) .....
.....
9. Мерки за опазване на оставащите на корен дървета, подраста, младиняка и почвата от нараняване, знищожаване и почвата от ерозия.....
10. Начини за почистване на сечището Разхвърляне на отпадъците по цялото сечище.
11. Други указания: Изнасяне на битовите отпадъци от сечището извън горските територии на определените за това места.....
Да се изнасят битовите отпадъци от сечището извън горските територии на определените за това места.
12. Всички операции по подготвителните и основните работи да се извършват съгласно изискванията на Правилника за здравословни и безопасни условия на труд в горите и правилата за противопожарна безопасност в горите.

ЗАПОЗНАТ с технологичния план: ...../попълва се след издаването на позволителното за сеч/
Лицето по чл. 108, ал. 2 от ЗГ, на което е издадено позволително за сеч № .....
.....
/ трите имена, подпис, дата - /
№ и дата на удостоверението за упражняване на лесовъдска практика: .....

Образец по чл. 53, ал. 6 от НСГ

Изготвил: Мирослав Любенов
/име, фамилия./ подпис:
дата: 19.09.17г.,
№ и дата на удостоверението за упражняване на лесовъдска практика: 10992/29.10.14г.

Одобрил: инж. Здравко Карадшов
име, фамилия./ подпис:
дата: 20.09.2017г.
№ и дата на удостоверението за упражняване на лесовъдска практика: 4623/21.10.11г.

ТЕХНОЛОГИЧЕН ПЛАН № ....

За добив на дървесина от отдел 15 подотдел „К"
На ТП ~~ДГС~~/ДЛС „Извора" /*потълва се само за държавни гори*/
Община гр. Девин; Землище гр. Девин;
имот с (кадастрален идентификатор/КВС) №..... /*потълва се само за недържавни гори*/

I. Схема за добива на дървесина от насаждението

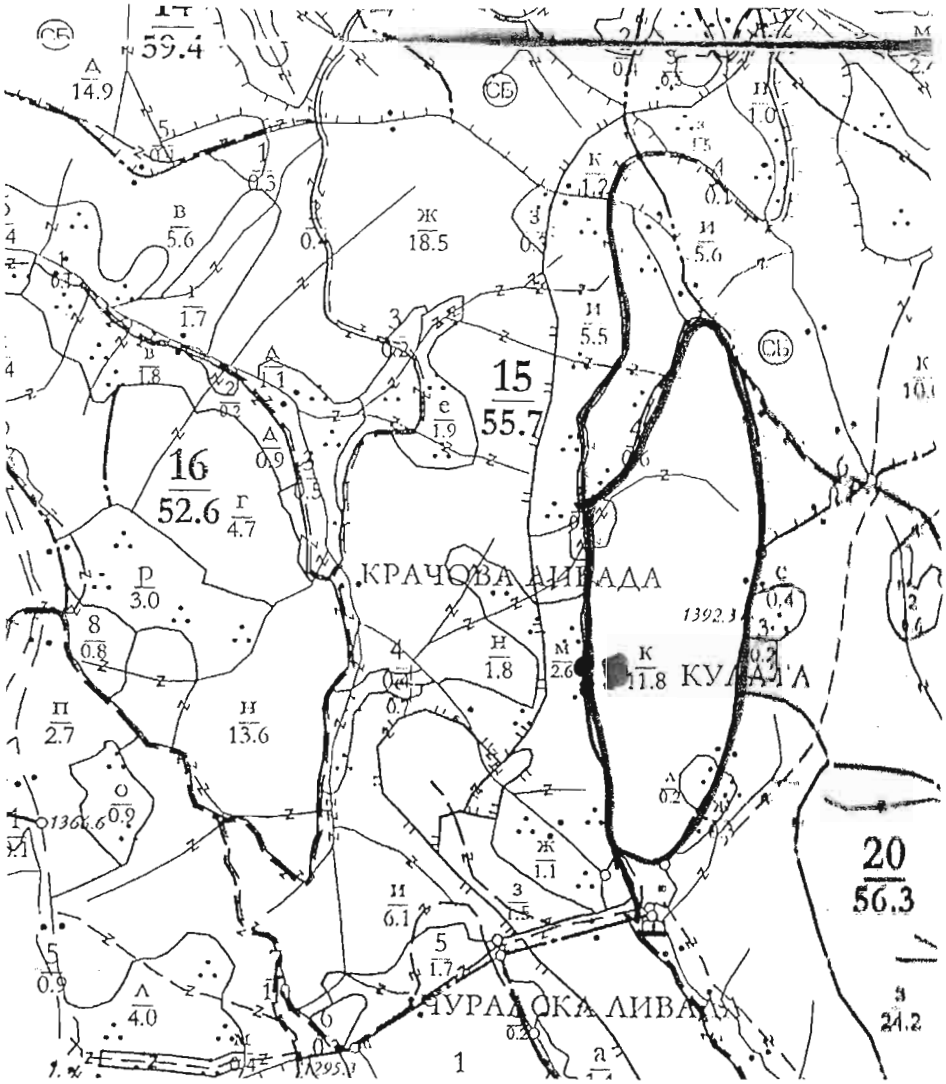

Легенда:

± ± ± ± проектирани коларски вр. извозни пътища	»»»»» проектирани тракторни вр. извозни пътища
- - - - - - съществуващи извозни пътища	временен склад
съществуващ автомобилен път	xxxxxx трасе на въжена линия
технологична просека	проектиран автомобилен път
720 петно	граница

На схемата задължително се нанасят контурите на насаждението/имота, съществуващите и проектирани временни горски пътища, технологичните просеки, просеките за въжени линии, извозни пътища, временни складове както и връзката им със съществуващата автомобилна пътна мрежа.

15к

II. Характеристика на насаждението

1.Вид на сечта ...Санитарна по 5 %.../ интензивност .....%
Втори вид сеч ...../ интензивност .....%
2.Площ на подотдела 11,8 ха Размер на сечището ...0,1... ха
3. Състав по план/програма ...6Б10, 6Д5, Ос5/Б4... действителен.....
5. Запас на 1 ха: с клони ...361.....куб.м/ха , без клони ...121.....куб. м/ха.
6. Среден наклон на терена ...26.....градуса.
7. Очакван добив от маркираната дървесина .....5.....лежаща маса, куб.м.

дърв. вид / категория	6Б					дърв. вид / категория	8Б					
едра	3					дребна	—					вър-
средна	1					дърва	1					шина

8.Наличие и характеристика на подраста преди сечта (състав, възраст, средна височина, % на покритие) .....
.....
9. Средно извозно разстояние ...50 м...;
10. Други характеристики на насаждението (*токовища, сватбовища, надлесни дървета, сервитути, защитени територии, Натура 2000, защитени видове описани в доклада за гори с висока консервационна стойност, мъртва дървесина, вододайни зони, биологично разнообразие и др.*) ...33 Родопи; Натура 2000.....
.....

III. Технологични указания

1. Дървесината в насаждението да се добива при спазване на технологичната схема по т. I
2. Сечта ще се извършва с (моторен трион, ръчно, машини; кастренето на отсечените стъбла се извършва: в сечище, на временен склад) .....с.т.п.....
.....
3. Извозът от сечището до временните складове ще се осъществява с...животинска дегленова сила и специализирана горска техника.....
на (цели стъбла, дълги/къси секции, сортименти, чипс и др.; с влачене по терена, изцяло натоварени).....
по...сортименти и цели стъбла.....
.....
4. Проектирани нови горски автомобилни пътища съгласно Наредба 5 за строителството в горските територии без промяна на предназначението им: дължина .....м. широчина .....м.
5. Изграждане и ремонт на временни извозни горски пътища:
5.1 Тракторни – допустимо разстояние между тях .....м (не по-малко от 40 м), дължина ....м, широчина 4 м.
5.2 Коларски - разстояние между тях.....м (не по-малко от 40 м), дължина ....м, широчина ... м
6. Просеки за въжени линии: ..... бр.
допустимо разстояние между просеките ..... м., дължина .....м., широчина .....м.
7. Направа на технологични просеки .....бр.
допустимо разстояние между тях .....м., дължина .....м., широчина ..... м.
8. Изграждане на нови временни складове (бр., площ в ха) ...2 бр/0,1 ха.....
.....
9. Мерки за опазване на оставащите на корен дървета, подраста, младиняка и почвата ...да се опазят оставащите и почвата от ерозия.....
10. Начини за почистване на сечището ...разхвърляне из цялото сечище.....
11. Други указания: ...Да се свалят битовите отпадъци и да се изхвърлят на определените места.....
Да се изнасят битовите отпадъци от сечището извън горските територии на определените за това места.
12. Всички операции по подготвителните и основните работи да се извършват съгласно изискванията на Правилника за здравословни и безопасни условия на труд в горите и правилата за противопожарна безопасност в горите.

ЗАПОЗНАТ с технологичния план: ...../попълва се след издаването на позволителното за сеч/
Лицето по чл. 108, ал. 2 от ЗГ, на което е издадено позволително за сеч № .....
.....
/ трите имена, подпис, дата - /
№ и дата на удостоверението за упражняване на лесовъдска практика: .....

Образец по чл. 53, ал. 6 от НСГ

Изготвил: Сейди Кортан
/имс. фамилия./ подпис:
дата: 13.04.17г.,
№ и дата на удостоверението за упражняване на лесовъдска практика: 7324/26.07.12г

Одобрил: инж. Здравко Караджов
имс. фамилия./ подпис:
дата: 26.10.2017г.
№ и дата на удостоверението за упражняване на лесовъдска практика: 7623/21.10.11г.

ТЕХНОЛОГИЧЕН ПЛАН № ....

За добив на дървесина от отдел 20 подотдел а
На ТП ДГС/ДЛС Извора /попълва се само за държавни гори/
Община гр. Девин; Землище гр. Девин;
имот с (кадастрален идентификатор/КВС) №....., /попълва се само за недържавни гори/

I. Схема за добива на дървесина от насаждението

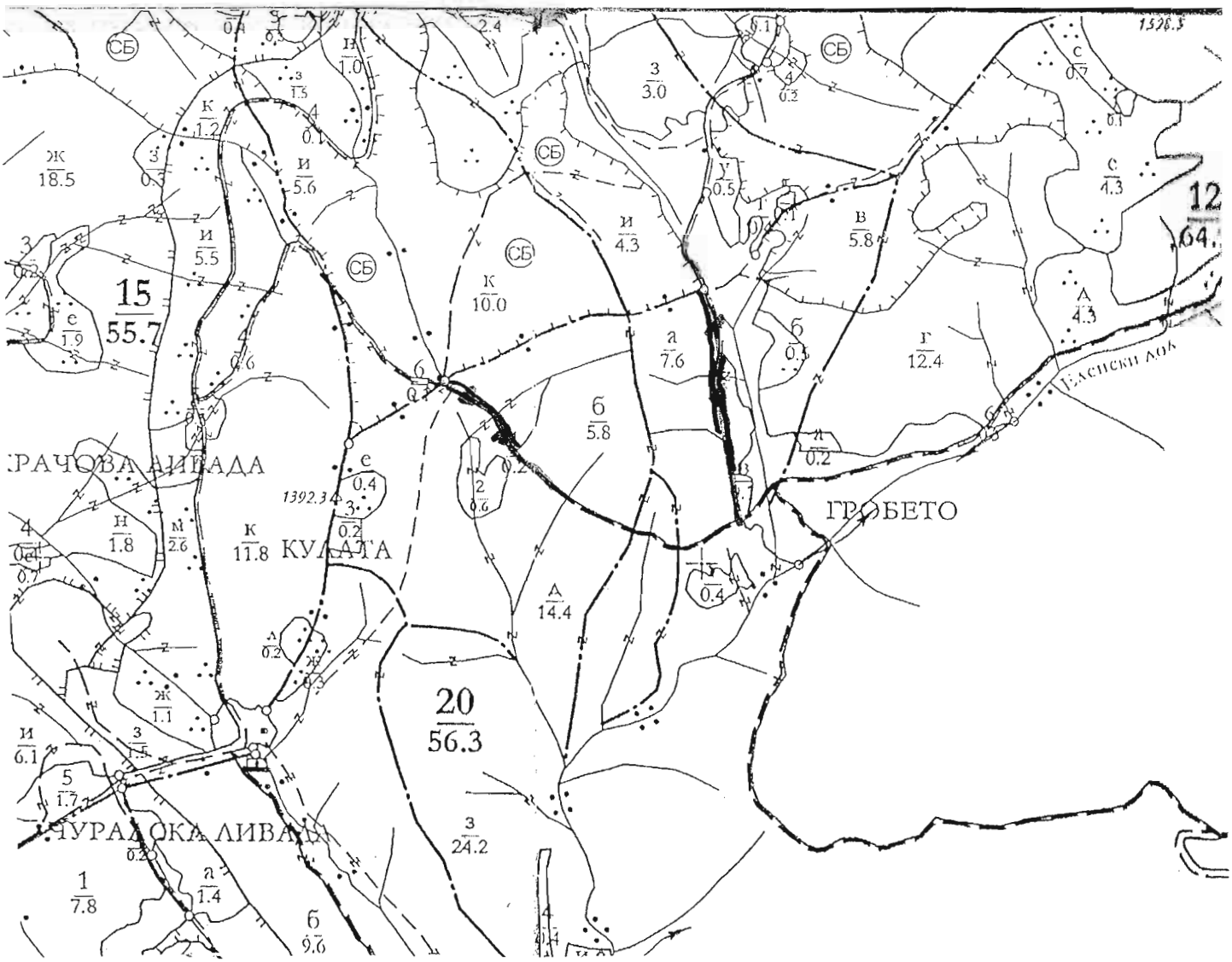

Легенда:

± ± ± ± проектирани коларски вр. извозни пътища	»»»»» проектирани тракторни вр. извозни пътища
- - - - - - съществуващи извозни пътища	временен склад
съществуващ автомобилен път	xxxxxx трасе на въжена линия
технологична просека	=+=+=+= проектиран автомобилен път
Просека за осветляване	.....

На схемата задължително се нанасят контурите на насаждението/имота, съществуващите и проектирани временни горски пътища, технологичните просеки, просеките за въжени линии, извозни пътища, временни складове както и

II. Характеристика на насаждението

20а

1.Вид на сечта ...Техническа сеч...../ интензивност .....%
Втори вид сеч ...../ интензивност .....%
2.Площ на подотдела ..7.6....ха Размер на сечището....0,2..... ха
3. Състав по план/програма бб10, см, см6, ела3, бб1., действителен.....
5. Запас на 1 ха: с клони....374....куб.м/ха , без клони ...327.....куб. м/ха.
6. Среден наклон на терена ..18.....градуса.
7. Очакван добив от маркираната дървесина .....38.....лежаща маса, куб.м.

дърв. вид / категория	бб	см	бк			дърв. вид / категория	бб	см	бк				
едра	20	1	-			дребна	1	-				вър-	
средна	7	-	-			дърва	7	1	1			шина	

8.Наличие и характеристика на подраста преди сечта (състав, възраст, средна височина, % на покритие) .....
.....
9. Средно извозно разстояние ..50 м...;
10. Други характеристики на насаждението (*токовища, сватбовища, надлесни дървета, сервитути, защитени територии, Натура 2000, защитени видове описани в доклада за гори с висока консервационна стойност, мъртва дървесина, вододайни зони, биологично разнообразие и др.*)
.....33 „Натура 2000" : 33 „Родопи Западни" BG 0001030
.....местообитание : 91 CA

III. Технологични указания

1. Дървесината в насаждението да се добива при спазване на технологичната схема по т. I
2. Сечта ще се извършва с (моторен трион, ръчно, машини; кастренето на отсечените стъбла се извършва: в сечище, на временен склад) .....БМТ.....
.....
3. Извозът от сечището до временните складове ще се осъществява с Животинска тяга и специализирана горска техника
на (цели стъбла, дълги/къси секции, сортименти, чипс и др.; с влачене по терена, изцяло натоварени). на дълги/къси секции, с влачене по терена.
.....
4. Проектирани нови горски автомобилни пътища съгласно Наредба 5 за строителството в горските територии без промяна на предназначението им: дължина ....–....м. широчина ....–....м.
5. Изграждане и ремонт на временни извозни горски пътища:
5.1 Тракторни – допустимо разстояние между тях ...–.....м (не по-малко от 40 м), дължина .....м, широчина 4 м.
5.2 Коларски - разстояние между тях.....–.....м (не по-малко от 40 м), дължина ...–...м, широчина ...–... м
6. Просеки за въжени линии: ...–... бр.
допустимо разстояние между просеките ...–..... м., дължина ...–..... м., широчина ...–..... м.
7. Направа на технологични просеки ...–....бр.
допустимо разстояние между тях ...–.....м., дължина ...–.....м., широчина ...–..... м.
8. Изграждане на нови временни складове (бр., площ в ха) ..4 бр. /0,01 ха/.....
.....
9. Мерки за опазване на оставащите на корен дървета, подраста, младиняка и почвата от нараняване, унищожаване и почвата от ерозия
10. Начини за почистване на сечището Разхвърляне на отпадъците по цялото сечище.
11. Други указания: Изнасяне на битовите отпадъци от сечището извън горските територии на определените за това места.
Да се изнасят битовите отпадъци от сечището извън горските територии на определените за това места.
12. Всички операции по подготвителните и основните работи да се извършват съгласно изискванията на Правилника за здравословни и безопасни условия на труд в горите и правилата за противопожарна безопасност в горите.

ЗАПОЗНАТ с технологичния план: ...../попълва се след издаването на позволителното за сеч/
Лицето по чл. 108, ал. 2 от ЗГ, на което е издадено позволително за сеч № .....
.....
/ трите имена, подпис, дата - /
№ и дата на удостоверението за упражняване на лесовъдска практика: .....

Образец по ч.л. 53, а.л. 6 от ИСТ

Изготвил:
/инж. Соня Евтимова/
име, фамилия, подпис: .....
Дата: 10.01.2018г.
№ и дата на удостоверението за упражняване на лесовъдска практика: 10000/22.11.2013 г.

Одобрил:
/инж. Здравко Караджов/
име, фамилия, подпис: .....
дата: 10.01.2018г.
№ и дата на удостоверението за упражняване на лесовъдска практика: 4623/21.10.2011 г.

ТЕХНОЛОГИЧЕН ПЛАН № 1/10.01.2018г.

За добив на дървесина от отдел **18** подотдел **„в“**
На ТП ДГС/ДЛС-**Извора, гр.Девин,** */попълва се само за държавни гори/*
Община **Девин**; Землище на **гр.Девин**
Имот с (кадастрален идентификатор/КВС №.....*/попълва се само за държавни гори/*

I. Схема за добива на дървесина от насаждението

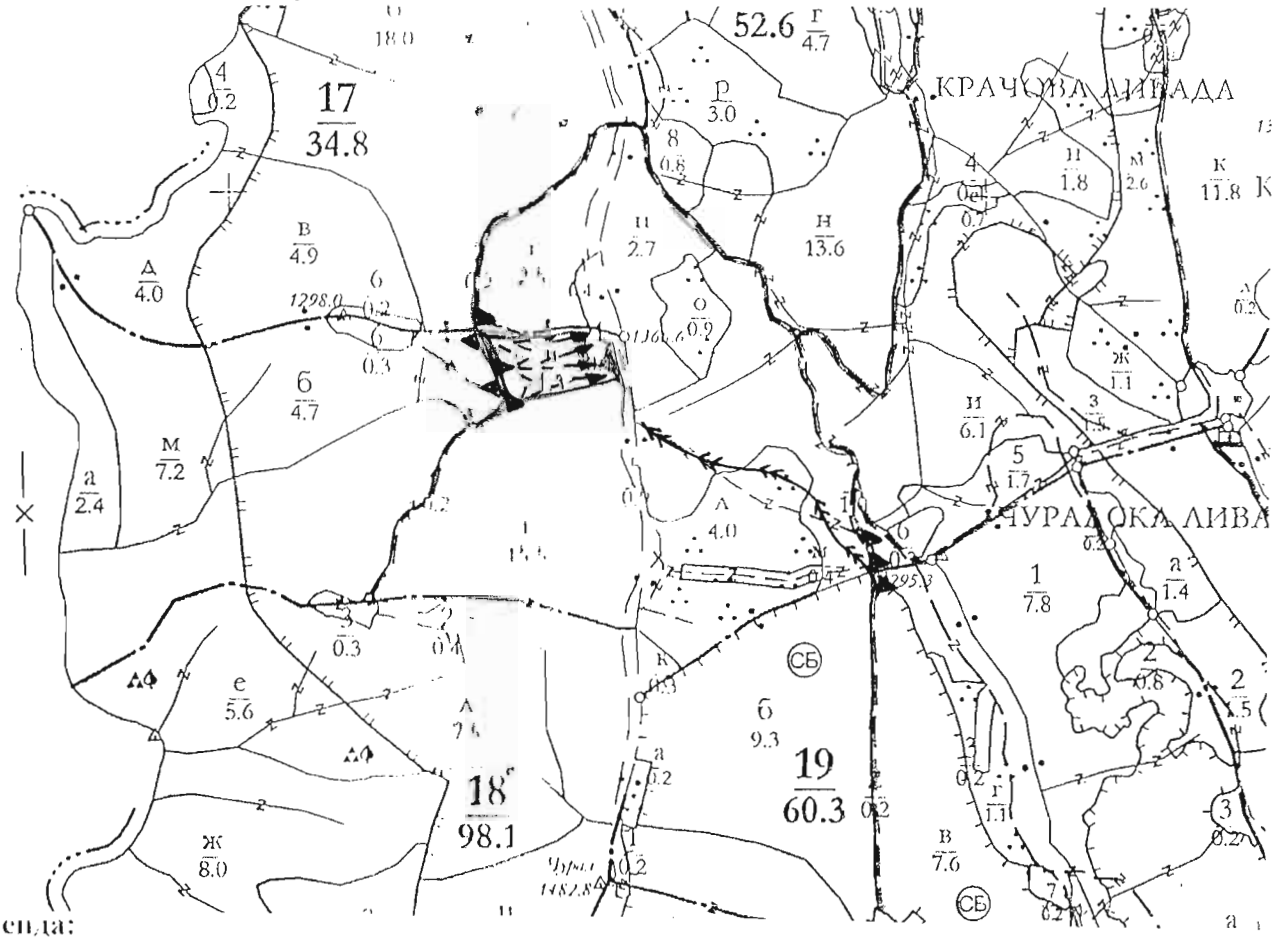

Легенда:

- проектирани кокарски вр. извозни пътища
- съществуващи извозни пътища
- съществуващ автомобилен път
- технологична просека
- граница на насаждение
- сечище
- проектирани тракторни вр. извозни пътища
- временен склад
- трасе на въжена линия
- проектиран автомобилен път
- посока на привличане при извоз със спецтрактор, техника трактор
- ремонт на съществуващ врем. тракторен извозен път

На схемата задължително се нанасят контурите на насаждението/имота, съществуващите и проектирани временни горски пътища, технологичните просеки, просеките за въжени линии, извозни пътища, временни складове както и връзката им със съществуващата автомобилна пътна мрежа.

II. Характеристика на насаждението

*1.*Вид на сечта ***ПОСТЕПЕННО - КОТЛОВИННА*** / интензивност ***30 %*** /

Втори вид сеч ...../ интензивност .....%

2.Площ на подотдела ***1,3 ха.*** Размер на сечището ***1,3 ха.***

3. Състав по план/програма ***ББ10;***действителен:***отговоря на този по ГСП***

5. Запас на 1 ха: с клони ***310 куб.м./ха.*** , без клони ***267куб. м./ха.***

6. Среден наклон на терена ***25 градуса.***

7. Очакван добив от маркираната дървесина ***91 лежаща маса, куб.м.***

дърв. вид / категория	ББ				дърв. вид / категория	ББ				
едра	38				дребна	3				вър-
средна	36				дърва	14				шина

8.Наличие и характеристика на подраста преди сечта (състав, възраст, средна височина, покритие:

9. Средно извозно разстояние **350** *м*;

10. Други характеристики на насаждението (*описват се обекти, подлежащи на опазване съгласно Закона за биологичното разнообразие, Закона за защитените територии, Закона за горите с описка конструктивны стопанисвания, защитена дървесна, храстовидна растителност и др.). База за интензивно стопанисване на дивеча; Защитена зона хабитати; Защитена зона птици; 33"Натура 2000", 33"Родопи Западни", BG0001030, 33"Родопи Западни", BG0002063, местообитание 91CA;*

III. Технологични указания

1. Дървесината в насаждението да се добива при спазване на технологичната схема по т. I

2. Сечта ще се извършва с (моторен трион, ръчно, машини; кастренето на отсечените стъбла се извършва в сечището, временен склад). ***Сеч с бензиномоторен трион, кастрене на отсечените стъбла в сечището, разкройване на сортименти при извоз с трактор, разкройване в сечището при извоз с обоз.***

3. Извозът от сечището до временните складове ще се осъществява с (цели стъбла, дълги/къси сортименти, сортименти и пр. с влачене по терена, извозно натоварени): ***Специализирана горска техника/трактор, на цели окастрени стъбла и на дълги окастрени секции, с влачене по терена. Животинска тяга на сортименти до 5 м. с влачене по терена.***

4. Проектирани нови горски автомобилни пътища съгласно Наредба 5 за строителството в горски територии без промяна на предназначението им: дължина м. широчина .....м.

5. **Изграждане и ремонт на временни извозни горски пътища**:

5.1 Трактори - допустимо разстояние между тях **70** м.(не по-малко от 40 м), дължина **400** широчина **4** м

5.2 Колареки - разстояние между тях.....м (не по-малко от 40 м), дължина .....м, широчина .....м

6. Прогреси за въжени линии: ..... бр.

допустимо разстояние между прогресите ..... м., дължина ..... м., широчина ..... м.

7. Направа на технологични прогреси .....бр.

допустимо разстояние между тях .....м., дължина .....м., широчина ..... м.

8. Изграждане на нови временни складове бр., площ в ха.): ***не са проектирани нови временни складове.***

9. Мерки за опазване на оставащите на корен дървета, подраста, младиняка и почвата: ***правилно определяне посока на поваляне, обезопасяване на оставащите на корен дървета немаркирани с КГМ покр. извозни пътища и временни складове.***

10. Начини за почистване на сечището: ***Разхвърляне на отпадъците по цялото сечище .***

11. Други указания: ***Да се спазват изискванията на Приложение №1към Заповед №206/31.07.2014 Директора на ЮЦДП-Смолян. Да се събират и изнасят битовите отпадъци от сечището и вр. складове в чл. и транспортират за изхвърляне в извън горските територии на определените за това места.***

12. Всички операции по подготвителните и основните работи да се извършват съгласно изискванията на Правилника за здравословни и безопасни условия на труд в горите и правилата противопожарна безопасност в горите.

ЗАПОЗНАТ с технологичния план: .....попълва се след издаването на позволителното за сеч

Лицето по чл. 108, ал. 2 от ЗГ, на което е издадено позволително за сеч № .....

...../трите имена, подпис, дата

№ и дата на удостоверението за упражняване на лесовъдска практика: .....

Образец по чл. 53, ал. 6 от ИСТ

Изготвил:
/инж. Соня Евтимова/
/име, фамилия./ подпис: .....
Дата: 09.01.2018г.
№ и дата на удостоверението за упражняване на лесовъдска практика: 10000/22.11.2013 г.

Одобрил:
/инж. Здравко Караджов/
/име, фамилия./ подпис: .....
дата: 09.01.2018г.
№ и дата на удостоверението за упражняване на лесовъдска практика: 4623/21.10.2011 г.

ТЕХНОЛОГИЧЕН ПЛАН № 1/09.01.2018г.

За добив на дървесина от отдел **18** подотдел **„г“**
На ТП ДГС/**ДЛС-Извора, гр.Девин,** */потъва се само за държавни гори/*
Община **Девин**; Землище на **гр.Девин**
Имот с (кадастрален идентификатор/КВС №...../*потъва се само за държавни гори/*

I. Схема за добива на дървесина от насаждението

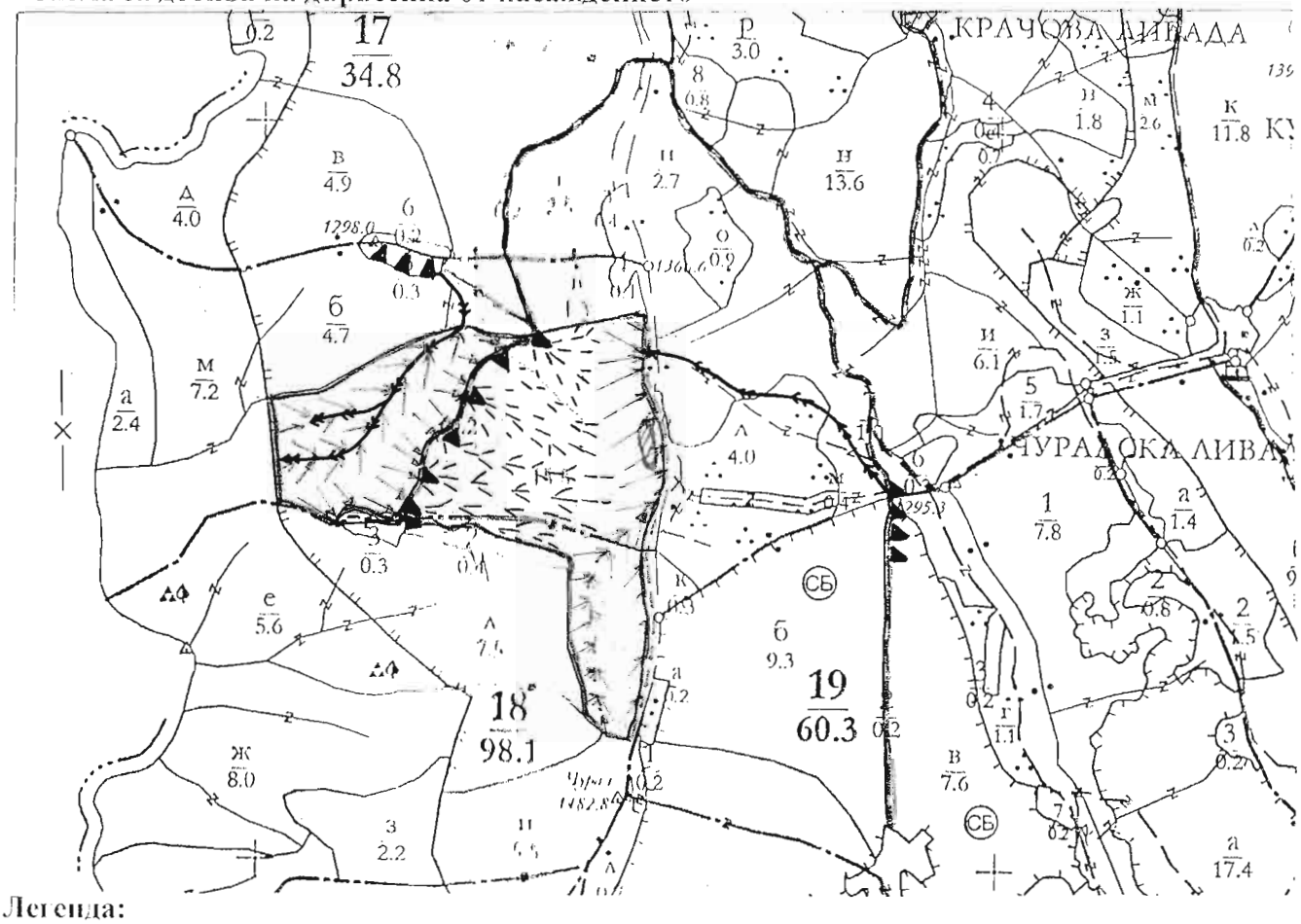

Легенда:

- проектирани коларски вр. извозни пътища
- съществуващи извозни пътища
- съществуващ автомобилен път
- технологична просека
- граница на насаждение
- короядно петно
- проектирани тракторни вр. извозни пътища
- временен склад
- трасе на въжена линия
- проектиран автомобилен път
- посока на привличане при извоз със спецтор. техника/трактор
- ремонт на съществуващ врем. тракторен извозен път

На схемата задължително се нанасят контурите на насаждението/имота, съществуващите и проектирани временно горски пътища, технологичните просеки, просеките за въжени линии, извозни пътища, временни складове както и връзката им със съществуващата автомобилна пътна мрежа.

II. Характеристика на насаждението

*1.*Вид на сечта ***ПОСТЕПЕННО - КОТЛОВИННА*** интензивност *30 % /*

Втори вид сеч ...../ интензивност .....%

2.Площ на подотдела *15,5 ха*. Размер на сечището *15,5 ха*.

3. Състав по план/програма ***6б9,ела,1см,бк,три:см6,ела4;*** действителен:***отговоря на този по ГСП***

5. Запас на 1 ха: с клони *323 куб.м./ха.* , без клони *280куб. м./ха.*

6. Среден наклон на терена *32 градуса*.

7. Очакван добив от маркираната дървесина *1327 лежаща маса, куб.м.*

дърв. вид / категория	ББ	ЕЛА	СМ	ТРП	БРЗ	дърв. вид / категория	ББ	ЕЛА	СМ	ТРП	БРЗ	
едра	490	92	59	-	-	дребна	25	-	-	-	-	вър-
средна	353	12	8	-	-	дърва	204	10	3	65	6	шина

8.Наличие и характеристика на подраста преди сечта (състав, възраст, средна височина, % покритие:

9. Средно извозно разстояние **450** м.:

10. Други характеристики на насаждението (*тополища, ветробойища, надлесни дървета, семенници, защитени територии Натура 2000, защитени видове описани в докладите за гори с висока консервационна стойност, мъртва дървесина, защитени зони, биоразнообразие и др.*): *База за интензивно стопанисване на дивеча; Защитена зона хабитати; Защитена зона птици; 33"Натура 2000", 33"Родопи Западни", BG0001030, 33"Родопи Западни", BG0002063, местообитание 91CA;*

III. Технологични указания

1. Дървесината в насаждението да се добива при спазване на технологичната схема по т. I

2. Сечта ще се извършва с (моторен трион, ръчно, машини; кастренето на отсечените стъбла се извършва в сечището/временен склад) ***Сеч с бензиномоторен трион, кастрене на отсечените стъбла в сечището, разкройване на вреж по при извоз с трактор, разкройване в сечището при извоз с обоз.***

3. Извозът от сечището до временните складове ще се осъществява с (цели стъбла, дълги/къси сегменти, сортименти и др.; с влачене по терена, изцяло натоварени) ***Специализирана горска техника/трактор, на цели окастрени стъбла и/или дълги окастрени секции, с влачене по терена. Животинска тяга на сортименти до 5 м. с влачене по терена.***

4. Проектирани нови горски автомобилни пътища съгласно Наредба 5 за строителството в горските територии без промяна на предназначението им: дължина м. широчина .....м.

5. **Изграждане и ремонт на временни извозни горски пътища**:

5.1 Трактории - допустимо разстояние между тях **70** м.(не по-малко от 40 м), дължина **950** м. широчина **4** м

5.2 Коларски - разстояние между тях.....м (не по-малко от 40 м), дължина .....м. широчина ... м

6. Просеки за въжени линии: ..... бр.

допустимо разстояние между просеките ..... м., дължина ..... м., широчина ..... м.

7. Направа на технологични просеки .....бр.

допустимо разстояние между тях .....м., дължина .....м., широчина ..... м.

8. Изграждане на нови временни складове бр., площ в ха.): ***не са проектирани нови временни складове.***

9. Мерки за опазване на оставащите на корен дървета, подраста, младиняка и почвата: ***правила по определяне посока на поваляне, обезопасяване на оставащите на корен дървета немаркирани с КГМ покр извозни пътища и временни складове.***

10. Начини за почистване на сечището: ***Разхвърляне на отпадъците по цялото сечище .***

11. Други указания: ***Да се спазват изискванията на Приложение №1към Заповед №206/31.07.2014г Директора на ЮЦДП-Смолян. Да се събират и изнасят битовите отпадъци от сечището и вр. складове в чувал и транспортират за изхвърляне в извън горските територии на определените за това места.***

12. Всички операции по подготвителните и основните работи да се извършват съгласно изискванията на Правилника за здравословни и безопасни условия на труд в горите и правилата противопожарна безопасност в горите.

ЗАПОЗНАТ с технологичния план: ...../попълва се след издаването на позволителното за сеч

Лицето по чл. 108, ал. 2 от ЗГ, на което е издадено позволително за сеч № .....

...../ трите имена, подпис, дата

№ и дата на удостоверението за упражняване на лесовъдска практика: .....

Образец по ч.л. 53, ал. 6 от ИСТ

Изготвил:
/инж. Соня Евтимова/
/име, фамилия,/ подпис: .....
Дата: 09.02.2018г.,
№ и дата на удостоверението за упражняване на лесовъдска практика: 10000/22.11.2013 г.

Одобрил:
/инж. Здравко Караджов/
/име, фамилия,/ подпис: .....
дата: 09.02.2018г.
№ и дата на удостоверението за упражняване на лесовъдска практика: 4623/21.10.2011 г.

ТЕХНОЛОГИЧЕН ПЛАН № 1/09.02.2018г.

За добив на дървесина от отдел **16** подотдел **„п“**
На ТП ДГС/ДЛС-**Извора, гр.Девин,** */попълва се само за държавни гори/*
Община **Девин**; Землище на **гр.Девин**
Имот с (кадастрален идентификатор/КВС №...../*попълва се само за държавни гори/*

I. Схема за добива на дървесина от насаждението

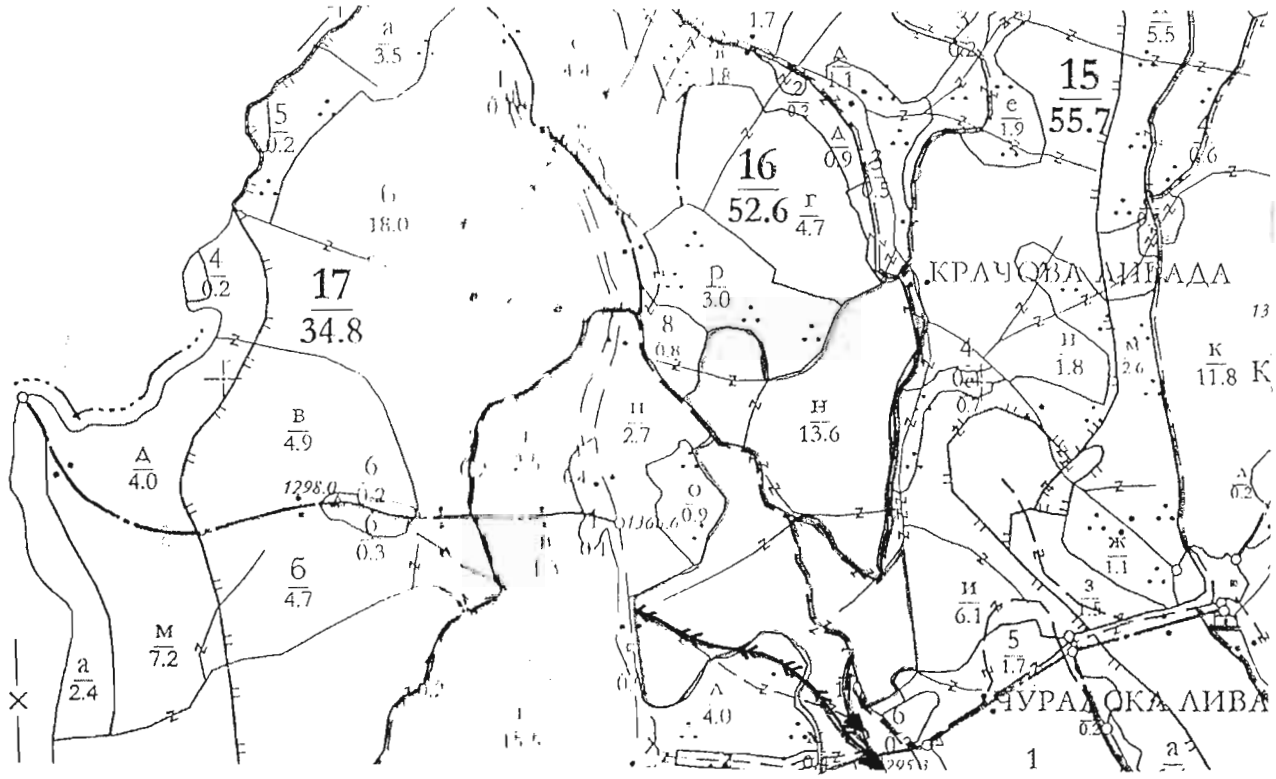

Легенда:

- проектирани коларски вр. извозни пътища
- съществуващи извозни пътища
- съществуващ автомобилен път
- технологична просека
- сечище
- ремонт на същ. автомобилен път
- проектирани тракторни вр. извозни пътища
- временен склад
- трасе на въжена линия
- проектиран автомобилен път
- ремонт на съществуващи извозни пътища
- граница на насаждение

На схемата задължително се нанасят контурите на насаждението/имота, съществуващите и проектирани временни горски пътища, технологичните просеки, просеките за въжени линии, извозни пътища, временни складове както и връзката им със съществуващата автомобилна пътна мрежа.

16 н

II. Характеристика на насаждението

*1.*Вид на сечта ***ТЕХНИЧЕСКА СЕЧ*** / интензивност ***100 %*** /
Втори вид сеч ……/ интензивност …….%
2.Площ на подотдела ***13,6 ха***. Размер на сечището ***0,2 ха***.
3. Състав по план/програма ***бб 10,см,ела;***действителен: ***бб 10,см,ела.***
5. Запас на 1 ха: с клони ***337 куб.м./ха.*** . без клони ***292 куб. м./ха.***
6. Среден наклон на терена ***23 градуса***.
7. Очакван добив от маркираната дървесина ***9 лежаща маса, куб.м.***

дърв. вид / категория	ББ	ЕЛА					дърв. вид / категория	ББ	ЕЛА					
едра	7	1					дребна	-	-					вър
средна	1	-					дърва	-	-					шина

8.Наличие и характеристика на подраста преди сечта (състав, възраст, средна височина, % и покритие
9. Средно извозно разстояние ***200 м.;***
10. Други характеристики на насаждението (*токовища, сватбовища, надлесни дървета, сервитути, защитени територии, Натура 2000, защитени видове описани в доклада за гори с висока консервационна стойност, мъртва дървесина, вододайни зони, биологично разнообразие и др.*): ***База за интензивно стопанисване на дивеча; Защитена зона хабитати;Защитена зона птици;33"Натура 2000", 33"Родопи Западни", BG0001030, 33"Родопи Западни", BG0002063, местообитание 91CA;***

III. Технологични указания

1. Дървесината в насаждението да се добива при спазване на технологичната схема по т. I
2. Сечта ще се извършва с (моторен трион, ръчно, машини; кастрането на отсечените стъбла се извършва: в сечище, временен склад): ***Сеч с бензиномоторен трион, кастрене на отсечените стъбла в сечището, разкройване на вр.склад при извоз с трактор.***
3. Извозът от сечището до временните складове ще се осъществява с: (цели стъбла, дълги/къси секции, [illegible] чине и др.; с влачене по терена, изцяло натоварени): ***Специализирана горска техника/трактор, на цели окастрени стъбла и на дълги окастрени секции, с влачене по терена.***
4. Проектирани нови горски автомобилни пътища съгласно Наредба 5 за строителството в горските територии без промяна на предназначението им: дължина м. широчина ……м.
5. **Изграждане и ремонт на временни извозни горски пътища**:
   5.1 Тракторни – допустимо разстояние между тях **40** м.(не по-малко от 40 м), дължина **500** м, широчина **4** м.
   5.2 Коларски - разстояние между тях.....м (не по-малко от 40 м), дължина …..м, широчина ... м
6. Просеки за въжени линии: ……. бр.
допустимо разстояние между просеките ..... м., дължина ..... м., широчина ..... м.
7. Направа на технологични просеки .....бр.
допустимо разстояние между тях .....м., дължина ……м., широчина ..... м.
8. Изграждане на нови временни складове бр., площ в ха.) ***няма проектирани нови временни складове.***
9. Мерки за опазване на оставащите на корен дървета, подраста, младиняка и почвата: ***правилно определяне посока на поваляне, обезопасяване на оставащите на корен дървета немаркирани с КГМ покрай извозни пътища и временни складове.***
10. Начини за почистване на сечището: ***Разхвърляне на отпадъците по цялото сечище*** .
11. Други указания: ***Да се спазват изискванията на Приложение №1към Заповед №206/31.07.2014г. на Директора на ЮЦДП-Смолян.. Да се изнасят битовите отпадъци от сечището извън горските територии в определените за това места.***
12. Всички операции по подготвителните и основните работи да се извършват съгласно изискванията на Правилника за здравословни и безопасни условия на труд в горите и правилата противопожарна безопасност в горите.

ЗАПОЗНАТ с технологичния план: ……/попълва се след издаването на позволителното за сеч
Лицето по чл. 108, ал. 2 от ЗГ, на което е издадено позволително за сеч № ……
……/ трите имена, подпис, дата
№ и дата на удостоверението за упражняване на лесовъдска практика: ……

Образец по чл. 53, ал. 6 от НСГ

Изготвил:
/инж. Соня Евтимова/
/име, фамилия,/ подпис: .....
Дата: 09.02.2018г.,
№ и дата на удостоверението за упражняване на лесовъдска практика: 10000/22.11.2013 г.

Одобрил:
/инж. Здравко Караджов/
/име, фамилия,/ подпис: .....
дата: 09.02.2018г.
№ и дата на удостоверението за упражняване на лесовъдска практика: 4623/21.10.2011 г.

ТЕХНОЛОГИЧЕН ПЛАН № 1/09.02.2018г.

За добив на дървесина от отдел **18** подотдел **„б“**
На ТП ДГС/**ДЛС-Извора, гр.Девин,** */попълва се само за държавни гори/*
Община **Девин**; Землище на **гр.Девин**
Имот с (кадастрален идентификатор/КВС №...../*попълва се само за държавни гори/*

I. Схема за добива на дървесина от насаждението

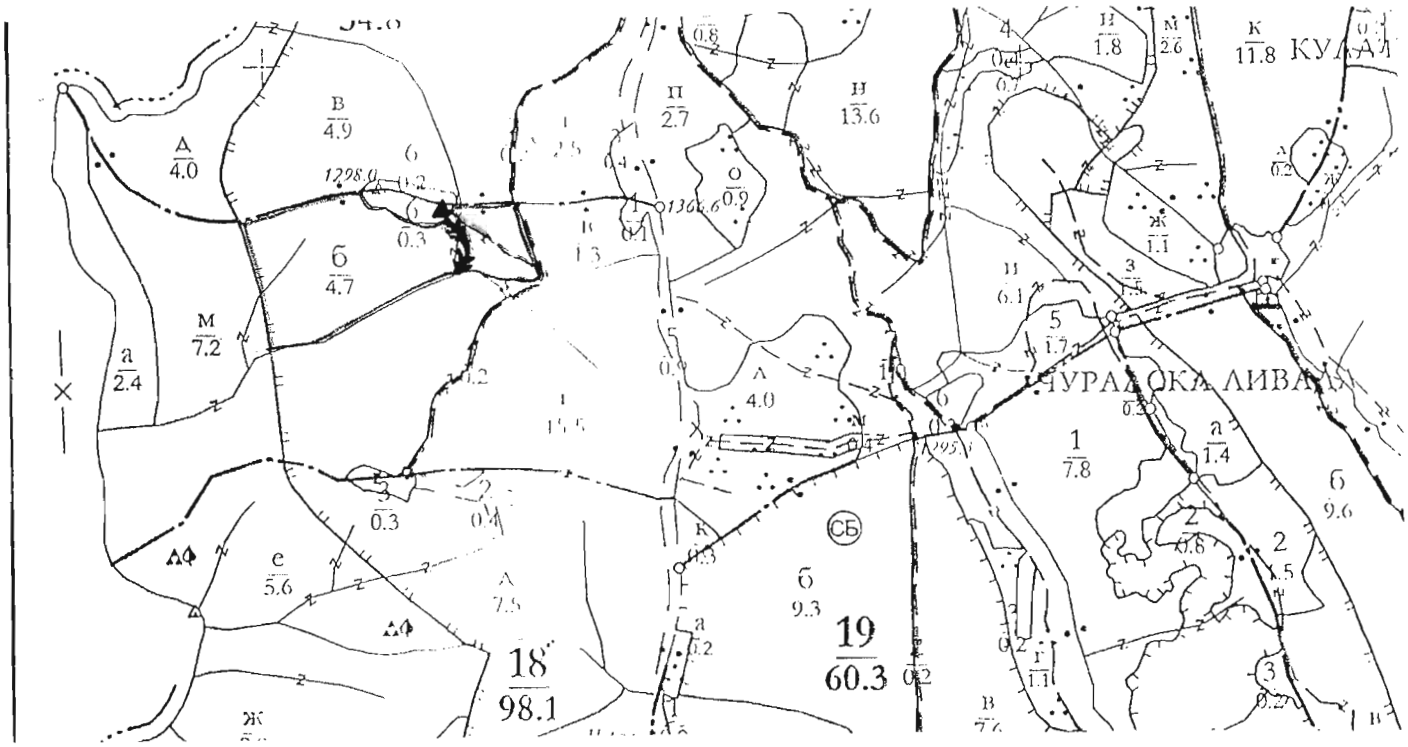

Легенда:

- проектирани коларски вр. извозни пътища
- съществуващи извозни пътища
- съществуващ автомобилен път
- технологична просека
- сечище
- ремонт на същ. автомобилен път
- проектирани тракторни вр. извозни пътища
- временен склад
- трасе на въжена линия
- проектиран автомобилен път
- ремонт на съществуващи извозни пътища
- граница на насаждение

На схемата задължително се нанасят контурите на насаждението/имота, съществуващите и проектирани временни горски пътища, технологичните просеки, просеките за въжени линии, извозни пътища, временни складове както и връзката им със съществуващата автомобилна пътна мрежа.

18 б

II. Характеристика на насаждението

*1.*Вид на сечта ***ТЕХНИЧЕСКА СЕЧ*** / интензивност ***100 %*** /
Втори вид сеч ……/ интензивност …….%
2.Площ на подотдела ***4,7 ха***. Размер на сечището ***0,1 ха***.
3. Състав по план/програма ***бб 10,см,ела,трп;***действителен: ***бб 10,см,ела,трп***
5. Запас на 1 ха: с клони ***310 куб.м./ха.*** , без клони ***266 куб. м./ха.***
6. Среден наклон на терена ***27 градуса***.
7. Очакван добив от маркираната дървесина ***5 лежаща маса, куб.м.***

дърв. вид категория	ББ						дърв. вид категория	ББ						
едра	3						дребна	-						вър-
средна	1						дърва	1						шина

8.Наличие и характеристика на подраста преди сечта (състав, възраст, средна височина, % на покритие
9. Средно извозно разстояние ***20 м.;***
10. Други характеристики на насаждението (*токовища, сватбовища, надлесни дървета, сервитути, защитени територии, Натура 2000, защитени видове описани в доклада за гори с висока консервационна стойност, мъртва дървесина, вододайни зони, биологично разнообразие и др.*): ***База за интензивно стопанисване на дивеча; Защитена зона хабитати;Защитена зона птици;33"Натура 2000", 33"Родопи Западни", BG0001030, 33"Родопи Западни", BG0002063, местообитание 91CA;***

III. Технологични указания

1. Дървесината в насаждението да се добива при спазване на технологичната схема по т. I
2. Сечта ще се извършва с (моторен трион, ръчно, машини; кастренето на отсечените стъбла се извършва: в сечище, на временен склад): ***Сеч с бензиномоторен трион, кастрене на отсечените стъбла в сечището, разкройване на вр.склад при извоз с трактор.***
3. Извозът от сечището до временните складове ще се осъществява с: (цели стъбла, дълги/къси секции, сортименти, чине и др.; с влачене по терена, изцяло натоварени): ***Специализирана горска техника/трактор, на цели окастрени стъбла и/или дълги окастрени секции, с влачене по терена.***
4. Проектирани нови горски автомобилни пътища съгласно Наредба 5 за строителството в горските територии без промяна на предназначението им: дължина м. широчина ……м.
5. **Изграждане и ремонт на временни извозни горски пътища**:
   5.1 Тракторни – допустимо разстояние между тях **40** м.(не по-малко от 40 м), дължина **100** м. широчина **4** м.
   5.2 Коларски - разстояние между тях.....м (не по-малко от 40 м), дължина .....м, широчина ... м
6. Просеки за въжени линии: ……. бр.
допустимо разстояние между просеките ..... м., дължина ..... м., широчина ..... м.
7. Направа на технологични просеки .....бр.
допустимо разстояние между тях .....м., дължина ……м., широчина ..... м.
8. Изграждане на нови временни складове бр., площ в ха.) ***няма проектирани нови временни складове.***
9. Мерки за опазване на оставащите на корен дървета, подраста, младиняка и почвата: ***правилно определяне посока на поваляне, обезопасяване на оставащите на корен дървета немаркирани с КГМ покрай извозни пътища и временни складове.***
10. Начини за почистване на сечището: ***Разхвърляне на отпадъците по цялото сечище .***
11. Други указания: ***Да се спазват изискванията на Приложение №1към Заповед №206/31.07.2014г. на Директора на ЮЦДП-Смолян.. Да се изнасят битовите отпадъци от сечището извън горските територии на определените за това места.***
12. Всички операции по подготвителните и основните работи да се извършват съгласно изискванията на Правилника за здравословни и безопасни условия на труд в горите и правилата за противопожарна безопасност в горите.

ЗАПОЗНАТ с технологичния план: ……/попълва се след издаването на позволителното за сеч/
Лицето по чл. 108, ал. 2 от ЗГ, на което е издадено позволително за сеч № ……
……/ трите имена, подпис, дата /
№ и дата на удостоверението за упражняване на лесовъдска практика: ……

Образец по чл. 53, ал. 6 от НСГ

Изготвил: Мемед Фезов

/име, фамилия./ подпис:

дата: 25.09.17 г.,

№ и дата на удостоверението за упражняване на лесовъдска практика: 4467/30.09.17

Одобрил: инж. Здравко Карагинов

име, фамилия./ подпис:

дата: 25.10.2017г.

№ и дата на удостоверението за упражняване на лесовъдска практика: 4623/21.10.17г.

ТЕХНОЛОГИЧЕН ПЛАН № 1/25.10.2017г.

За добив на дървесина от отдел 1046 подотдел а

На ТП ДГС/ДЛС Извора /попълва се само за държавни гори/

Община Девин; Землище Девин;

имот с (кадастрален идентификатор/КВС) №....., /попълва се само за недържавни гори/

I. Схема за добива на дървесина от насаждението

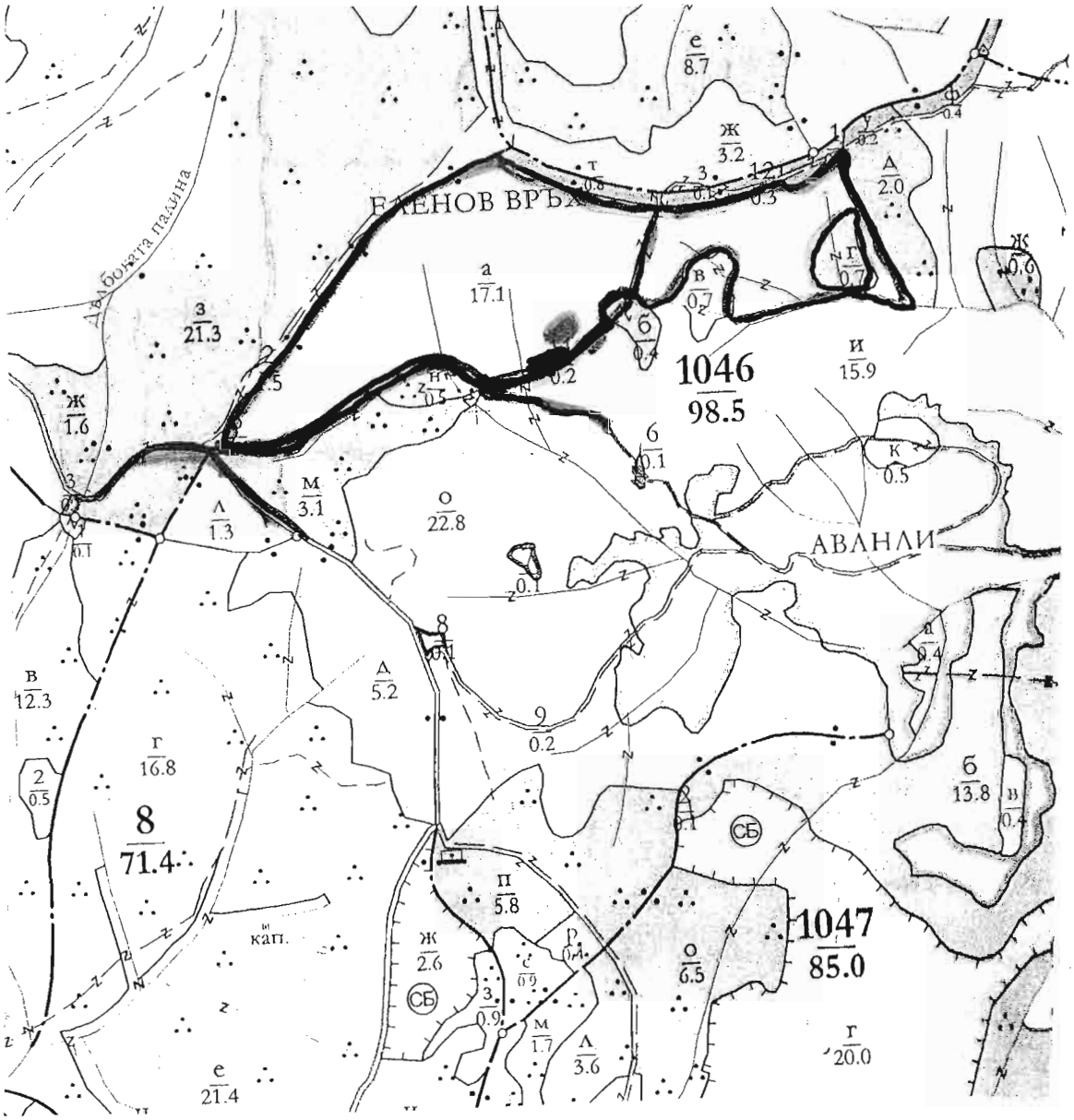

Легенда:

- ± ± ± ± проектирани коларски вр. извозни пътища
- - - - - - - съществуващи извозни пътища
- съществуващ автомобилен път
- технологична просека
- граница на мод отдела
- проектирани тракторни вр. извозни пътища
- временен склад
- xxxxxx трасе на въжена линия
- =+=+=+= проектиран автомобилен път
- дорожно петно

На схемата задължително се нанасят контурите на насаждението/имота, съществуващите и проектирани временни горски пътища, технологичните просеки, просеките за въжени линии, извозни пътища, временни складове както и връзката им със съществуващата автомобилна пътна мрежа.

II. Характеристика на насаждението 1046а

1.Вид на сечта ...Санитарна.../ интензивност .....%

Втори вид сеч ...../ интензивност .....%

2.Площ на подотдела ...17,1...ха Размер на сечището.....0,1..... ха

3. Състав по план/програма 8бер 10бук 8ак/сеч 8бер, действителен.....

5. Запас на 1 ха: с клони 271 /5л/сеч 10/.....куб.м/ха , без клони 4е30.....куб. м/ха.

6. Среден наклон на терена ..20.....градуса.

7. Очакван добив от маркираната дървесина ...36.....лежаща маса, куб.м.

дърв. вид / категория	6бер					дърв. вид / категория	6бер					
едра	1					дребна						връшина
средна	2					дърва	23					

8.Наличие и характеристика на подраста преди сечта (състав, възраст, средна височина, % на покритие) .....

.....

9. Средно извозно разстояние ..100 м.;

10. Други характеристики на насаждението (*токовища, сватбовища, надлесни дървета, сервитути, защитени територии, Натура 2000, защитени видове описани в доклада за гори с висока консервационна стойност, мъртва дървесина, водосайтъ зони, биологично разнообразие и др.)*

33 Натура 2000

.....

.....

III. Технологични указания

1. Дървесината в насаждението да се добива при спазване на технологичната схема по т. I

2. Сечта ще се извършва с (моторен трион, ръчно, машини; кастренето на отсечените стъбла се извършва: в сечище, на временен склад) .....БМТ, кастренето ще се извършва в сечището.....

3. Извозът от сечището до временните складове ще се осъществява с..животинска теглителна сила или с трактор.....

на (цели стъбла, дълги/къси секции, сортименти, чипс и др.; с влачене по терена, изцяло натоварени).....

.....

.....

4. Проектирани нови горски автомобилни пътища съгласно Наредба 5 за строителството в горските територии без промяна на предназначението им: дължина .....м. широчина.....м.

5. Изграждане и ремонт на временни извозни горски пътища:

5.1 Тракторни – допустимо разстояние между тях .....м (не по-малко от 40 м), дължина .....м, широчина 4 м.

5.2 Коларски - разстояние между тях.....м (не по-малко от 40 м), дължина .....м, широчина ... м

6. Просеки за въжени линии: ..... бр.

допустимо разстояние между просеките ..... м., дължина ..... м., широчина ..... м.

7. Направа на технологични просеки .....бр.

допустимо разстояние между тях .....м., дължина .....м., широчина ..... м.

8. Изграждане на нови временни складове (бр., площ в ха) 1 бр. 0,02 ха.....

.....

9. Мерки за опазване на оставащите на корен дървета, подраста, младиняка и почвата дасе опазват оставащите на корен дървета от ствлите и нараняването.....

10. Начини за почистване на сечището разхвърляне по цялото сечище.....

11. Други указания: дане се изхвърлят битови отпадъци по.....

.....

Да се изнасят битовите отпадъци от сечището извън горските територии на определените за това места.

12. Всички операции по подготвителните и основните работи да се извършват съгласно изискванията на Правилника за здравословни и безопасни условия на труд в горите и правилата за противопожарна безопасност в горите.

ЗАПОЗНАТ с технологичния план: ...../попълва се след издаването на позволителното за сеч/

Лицето по чл. 108, ал. 2 от ЗГ, на което е издадено позволително за сеч № .....

.....

/ трите имена, подпис, дата - /

№ и дата на удостоверението за упражняване на лесовъдска практика: .....

Образец по чл. 53, ал. 6 от НСГ

Изготвил: Исмед Фезов

/име, фамилия/ подпис:

дата: 25.03.17 г.,

№ и дата на удостоверението за упражняване на лесовъдска практика: 4467/30.09.11.

Одобрил: инж. Здравко Карадинов

име, фамилия/ подпис:

дата: 28.10.2017 г.

№ и дата на удостоверението за упражняване на лесовъдска практика: 4623/21.10.11 г.

ТЕХНОЛОГИЧЕН ПЛАН № 1/25.10.2017 г.

За добив на дървесина от отдел 1046 подотдел 0

На ТП ДГС/ДЛС Мзвора /попълва се само за държавни гори/

Община Девин; Землище Девин;

имот с (кадастрален идентификатор/КВС) №....., /попълва се само за недържавни гори/

I. Схема за добива на дървесина от насаждението

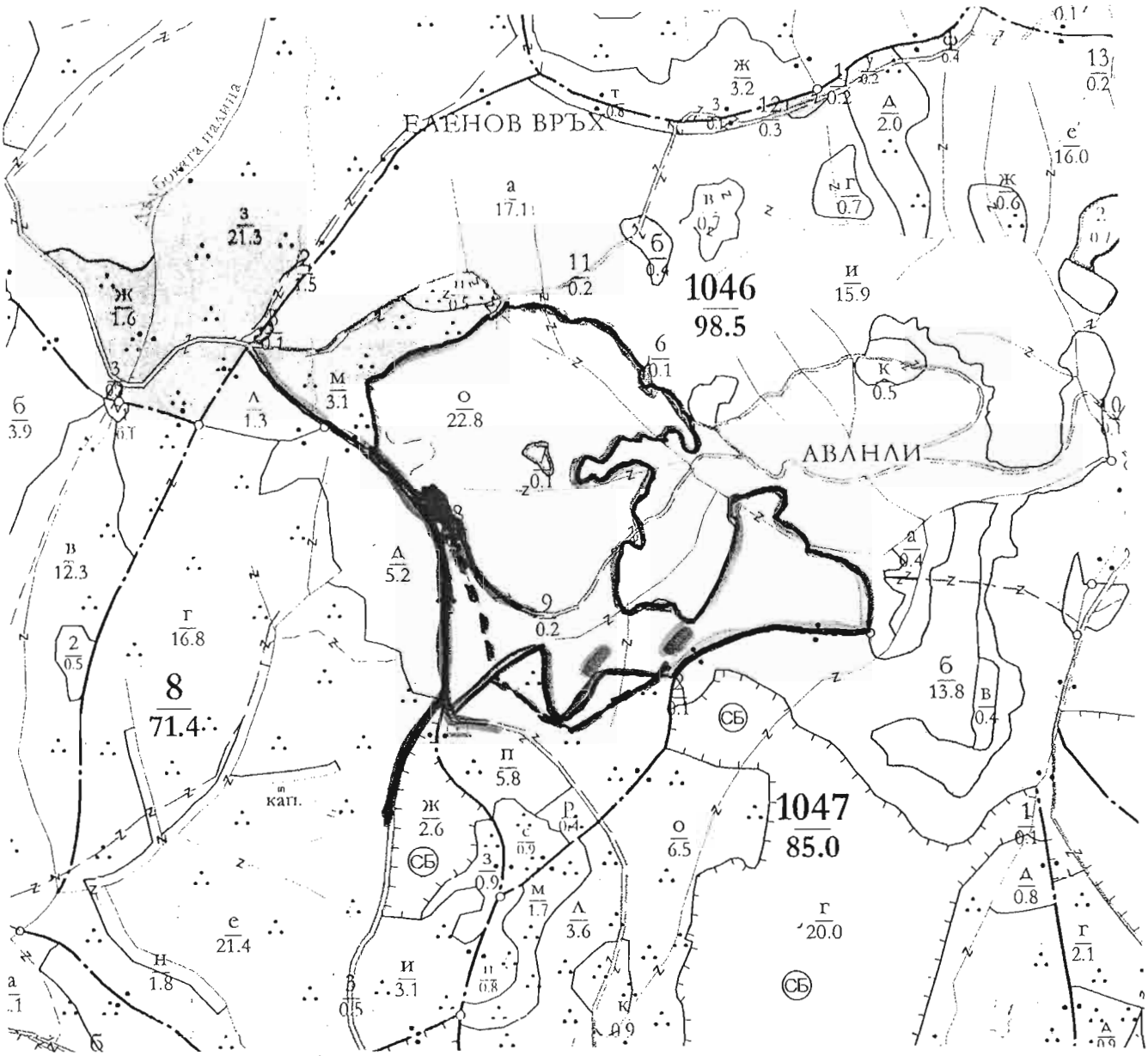

Легенда:

± ± ± ± проектирани коларски вр. извозни пътища	»»»»»» проектирани тракторни вр. извозни пътища
[redacted] съществуващи извозни пътища	[redacted] временен склад
[redacted] съществуващ автомобилен път	xxxxxx трасе на въжена линия
~~ технологична просека	=+=+=+= проектиран автомобилен път
[redacted] граница на под отдела	[redacted] Короядно петно

На схемата задължително се нанасят контурите на насаждението/имота, съществуващите и проектирани временни горски пътища, технологичните просеки, просеките за въжени линии, извозни пътища, временни складове както и

1С 460

II. Характеристика на насаждението

1.Вид на сеча ...Санитарна.../ интензивност .....%
Втори вид сеч ...../ интензивност .....%
2.Площ на подотдела 22.6 .....ха Размер на сечището.....0.2..... ха
3. Състав по план/програма 6Бор+2бк+1ак+1яс/сл/бк/ак/яс/ос; действителен.....
5. Запас на 1 ха: с клони 8560 .....куб.м/ха , без клони .7340.....куб. м/ха.
6. Среден наклон на терена .....18.....градуса.
7. Очакван добив от маркираната дървесина .....56.....лежаща маса, куб.м.

дърв. вид / категория	6.Бор					дърв. вид / категория	6.Бор					
едра	22					дребна						вър-
средна	1					дърва	33					шина

8.Наличие и характеристика на подраста преди сечта (състав, възраст, средна височина, % на покритие) .....
.....
9. Средно извозно разстояние .200 м.;
10. Други характеристики на насаждението (*токовища, сватбовища, надлесни дървета, сервитути, защитени територии, Натура 2000, защитени видове описани в доклада за гори с висока консервационна стойност, мъртва дървесина, вододайни зони, биологично разнообразие и др.)*
33 Натура 2000
.....

III. Технологични указания

1. Дървесината в насаждението да се добива при спазване на технологичната схема по т. I
2. Сечта ще се извършва с (моторен трион, ръчно, машини; кастренето на отсечените стъбла се извършва: в сечище, на временен склад) .....БМТ, кастренето ще се извършва в сечището.....
.....
3. Извозът от сечището до временните складове ще се осъществява с ...сечеалата... рана горска техника (трактор)
на (цели стъбла, дълги/къси секции, сортименти, чипс и др.; с влачене по терена, изцяло натоварени).....
на къси секции с влачене по терена.....
.....
4. Проектирани нови горски автомобилни пътища съгласно Наредба 5 за строителството в горските територии без промяна на предназначението им: дължина ...-...м. широчина ...-.....м.
5. Изграждане и ремонт на временни извозни горски пътища:
5.1 Тракторни – допустимо разстояние между тях ...-.....м (не по-малко от 40 м), дължина .....м, широчина 4 м.
5.2 Коларски - разстояние между тях...-.....м (не по-малко от 40 м), дължина ...-..м, широчина ... м
6. Просеки за въжени линии: ...-... бр.
допустимо разстояние между просеките ..... м., дължина .....-..... м., широчина .....-..... м.
7. Направа на технологични просеки ...-...бр.
допустимо разстояние между тях .....-.....м., дължина ....-.....м., широчина .....-..... м.
8. Изграждане на нови временни складове (бр., площ в ха) 1бр 0.01 ха.....
.....
9. Мерки за опазване на оставащите на корен дървета, подраста, младиняка и почвата
Да се опазват оставащите на корен дървета от обелване и нараняването.....
10. Начини за почистване на сечището разхвърляне по цялото сечище.....
11. Други указания: Да не се изхвърлят битови отпадъци по сечището.....
.....
Да се изнасят битовите отпадъци от сечището извън горските територии на определените за това места.
12. Всички операции по подготвителните и основните работи да се извършват съгласно изискванията на Правилника за здравословни и безопасни условия на труд в горите и правилата за противопожарна безопасност в горите.

ЗАПОЗНАТ с технологичния план: ...../попълва се след издаването на позволителното за сеч/
Лицето по чл. 108, ал. 2 от ЗГ, на което е издадено позволително за сеч № .....
.....
/ трите имена, подпис, дата - /
№ и дата на удостоверението за упражняване на лесовъдска практика: .....

Образец по чл. 53, ал. 6 от НСГ

Изготвил: Мехмед Фейс
/име, фамилия,/ подпис:
дата: 15.03.17 г.,
№ и дата на удостоверението за упражняване на лесовъдска практика: 4467/30.05.14

Одобрил: инж. Здравко Карадинов
име, фамилия,/ подпис:
дата: 23.10.2017г.
№ и дата на удостоверението за упражняване на лесовъдска практика: Ч623/21.10.11г.

ТЕХНОЛОГИЧЕН ПЛАН № 1/25.10.2017г.

За добив на дървесина от отдел 1047 подотдел г
На ТП ДГС/ДЛС Извор /попълва се само за държавни гори/
Община Девин; Землище Девин;
имот с (кадастрален идентификатор/КВС) №....., /попълва се само за недържавни гори/

I. Схема за добива на дървесина от насаждението

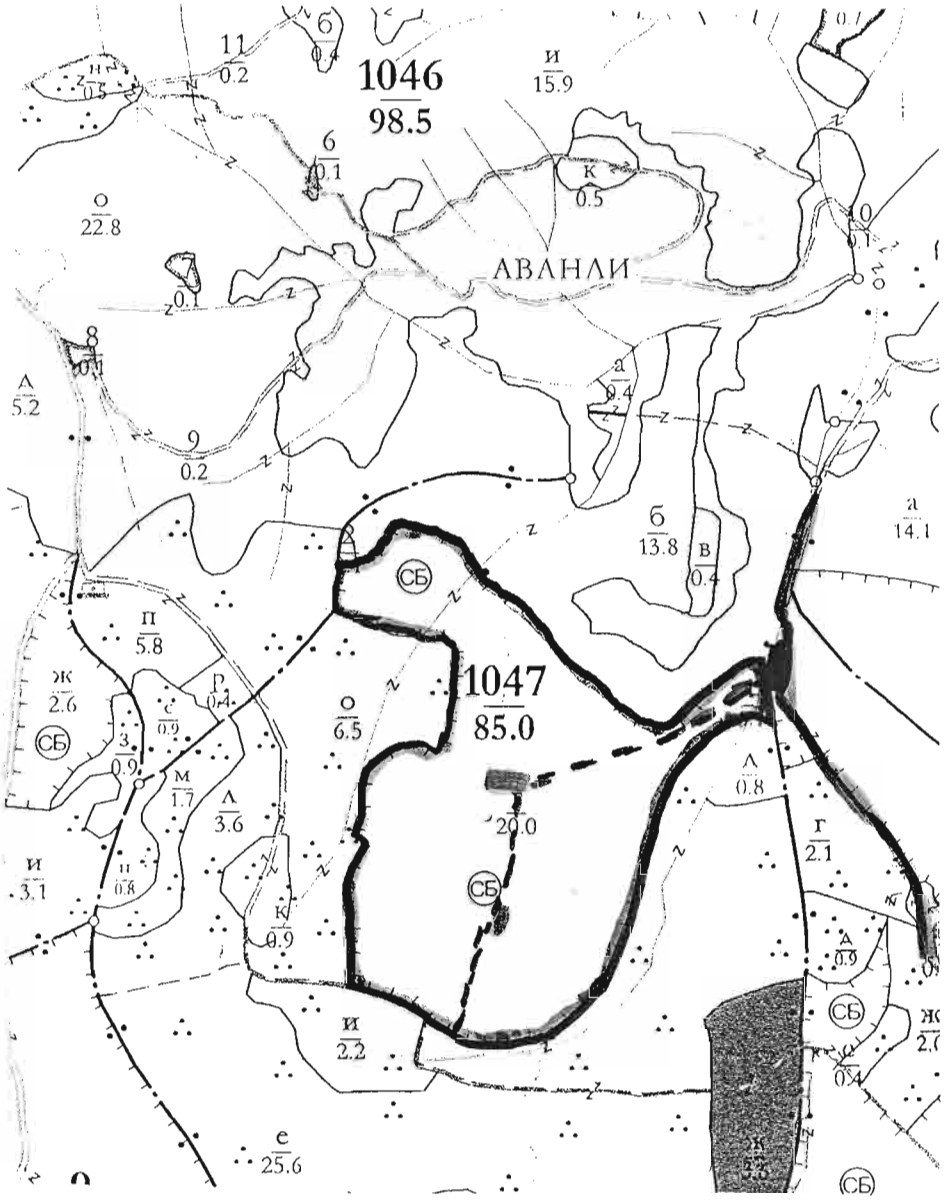

Легенда:

- проектирани коларски вр. извозни пътища
- проектирани тракторни вр. извозни пътища
- съществуващи извозни пътища
- временен склад
- съществуващ автомобилен път
- трасе на въжена линия
- технологична просека
- проектиран автомобилен път
- граница между отдела.
- Горящо петно.

На схемата задължително се нанасят контурите на насаждението/имота, съществуващите и проектирани временни горски пътища, технологичните просеки, просеките за въжени линии, извозни пътища, временни складове както и връзката им със съществуващата автомобилна пътна мрежа.

10 47 г

II. Характеристика на насаждението

1.Вид на сечта .....Санитарна...../ интензивност .....%
Втори вид сеч ...../ интензивност .....%
2.Площ на подотдела 20,0.....ха Размер на сечището.....0,1 - ..... ха
3. Състав по план/програма Б.бор 10/ела/см 10..., действителен.....
5. Запас на 1 ха: с клони..223.....куб.м/ха , без клони .....куб. м/ха.
6. Среден наклон на терена ..26.....градуса.
7. Очакван добив от маркираната дървесина ..21.....лежаща маса, куб.м.

дърв. вид / категория	Б.бор					дърв. вид / категория	Б.бор						
едра	3					дребна						вър-шина	
средна						дърва	18						

8.Наличие и характеристика на подраста преди сечта (състав, възраст, средна височина, % на покритие) .....

9. Средно извозно разстояние ..350.....;
10. Други характеристики на насаждението (*токовища, сватбовища, надлесни дървета, сервитути, защитени територии, Натура 2000, защитени видове описани в доклада за гори с висока консервационна стойност, мъртва дървесина, вододайни зони, биологично разнообразие и др.)*
33 Натура 2000

III. Технологични указания

1. Дървесината в насаждението да се добива при спазване на технологичната схема по т. I
2. Сечта ще се извършва с (моторен трион, ръчно, машини; кастренето на отсечените стъбла се извършва: в сечище, на временен склад) БМТ, кастренето ще се извърш. в сечището
3. Извозът от сечището до временните складове ще се осъществява с специализирана горска техника (трактор) или с животинска теглителна сила.
на (цели стъбла, дълги/къси секции, сортименти, чипс и др.; с влачене по терена, изцяло натоварени)
на къси секции с влачене по терена.
4. Проектирани нови горски автомобилни пътища съгласно Наредба 5 за строителството в горските територии без промяна на предназначението им: дължина .....–.....м. широчина .....–.....м.
5. Изграждане и ремонт на временни извозни горски пътища:
5.1 Тракторни – допустимо разстояние между тях .....–.....м (не по-малко от 40 м), дължина .....м, широчина 4 м.
5.2 Коларски - разстояние между тях.....–.....м (не по-малко от 40 м), дължина .....–.....м, широчина ... м
6. Просеки за въжени линии: .....–..... бр.
допустимо разстояние между просеките ..... м., дължина ..... м., широчина ..... м.
7. Направа на технологични просеки .....–.....бр.
допустимо разстояние между тях .....–.....м., дължина .....–.....м., широчина ..... м.
8. Изграждане на нови временни складове (бр., площ в ха) 1 бр. 0,01 ха
9. Мерки за опазване на оставащите на корен дървета, подраста, младиняка и почвата Да се опазват оставащите на корен дървета от обелване и наранявания.
10. Начини за почистване на сечището Разхвърляно поцялото сечище
11. Други указания: Да не се изхвърлят битови отпадъци по горските територии.
Да се изнасят битовите отпадъци от сечището извън горските територии на определените за това места.
12. Всички операции по подготвителните и основните работи да се извършват съгласно изискванията на Правилника за здравословни и безопасни условия на труд в горите и правилата за противопожарна безопасност в горите.

ЗАПОЗНАТ с технологичния план: ...../попълва се след издаването на позволителното за сеч/
Лицето по чл. 108, ал. 2 от ЗГ, на което е издадено позволително за сеч № .....
.....
/ трите имена, подпис, дата - /
№ и дата на удостоверението за упражняване на лесовъдска практика: .....

Образец по чл. 53, ал. 6 от НСГ

Изготвил: Бисер Техниванов
/имс. фамилия./ подпис:
дата: 14.06.17г.,
№ и дата на удостоверението за упражняване на лесовъдска практика: 4474/30.09.2011г.

Одобрил: инж. Здравко Караджов
имс. фамилия./ подпис:
дата: 15.06.2017г.
№ и дата на удостоверението за упражняване на лесовъдска практика: 4623/24.10.11г.

ТЕХНОЛОГИЧЕН ПЛАН № 1/15.06.2017г.

За добив на дървесина от отдел 34 подотдел „а"
На ТП ~~ДГС~~/ДЛС „Извора" /попълва се само за държавни гори/
Община .....; Землище .....;
имот с (кадастрален идентификатор/КВС) №....., /попълва се само за недържавни гори/

I. Схема за добива на дървесина от насаждението

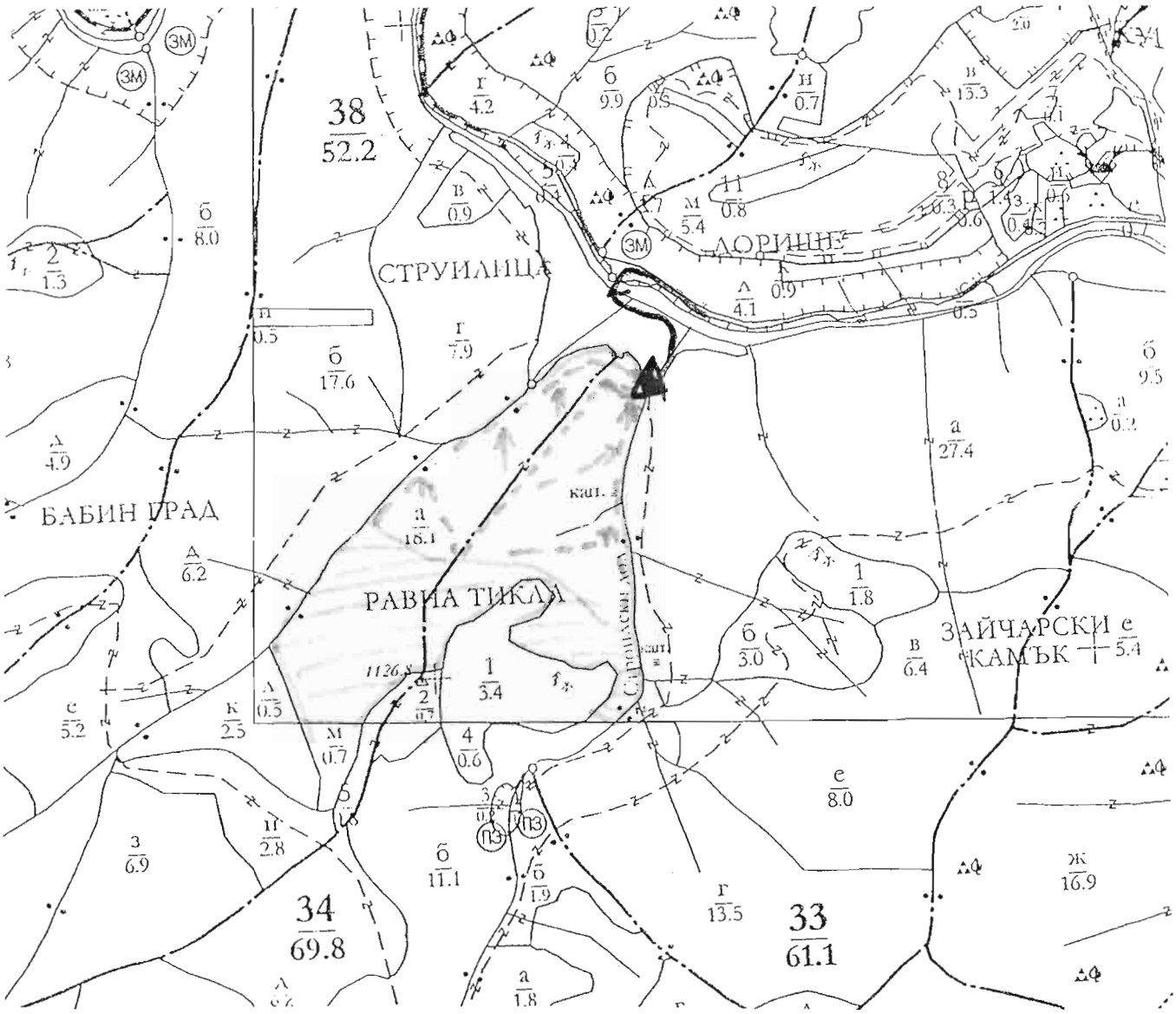

Легенда:

± ± ± ± проектирани коларски вр. извозни пътища	»»»»» проектирани тракторни вр. извозни пътища
- - - - - - съществуващи извозни пътища	▲▲▲ временен склад
съществуващ автомобилен път	xxxxxx трасе на въжена линия
технологична просека	проектиран автомобилен път
граници на насаждението	недостъпна част

На схемата задължително се нанасят контурите на насаждението/имота, съществуващите и проектирани временни горски пътища, технологичните просеки, просеките за въжени линии, извозни пътища, временни складове както и връзката им със съществуващата автомобилна пътна мрежа.

II. Характеристика на насаждението

1.Вид на сечта ...Групово - постепенна.../ интензивност 20 %
Втори вид сеч ...../ интензивност .....%
2.Площ на подотдела ..18,1...ха Размер на сечището ..10,0..... ха
3. Състав по план/програма бк, гбз, трп, бб, кдр, вд действителен бк 6, гбз, трп, бб, збб, кдр, вд
5. Запас на 1 ха: с клони.....152.....куб.м/ха , без клони ...138.....куб. м/ха.
6. Среден наклон на терена ..34.....градуса.
7. Очакван добив от маркираната дървесина ....284.....лежаща маса, куб.м.

дърв. вид / категория						дърв. вид / категория	бк	габ	трп	збб			
едра						дребна						вър-	
средна						дърва	236	13	18	15		шина	26

8.Наличие и характеристика на подраста преди сечта (състав, възраст, средна височина, % на покритие) .....бк.....5-10 г., 60 - 100 %.....
.....
9. Средно извозно разстояние 25.....;
10. Други характеристики на насаждението (*токовища, сватбовища, надлесни дървета, сервитути, защитени територии, Натура 2000, защитени видове описани в доклада за гори с висока консервационна стойност, мъртва дървесина, вододайни зони, биологично разнообразие и др.)*
Защитена зона Ходжата, защитена зона птици, вододайна зона
.....

III. Технологични указания

1. Дървесината в насаждението да се добива при спазване на технологичната схема по т. I
2. Сечта ще се извършва с (моторен трион, ръчно, машини; кастренето на отсечените стъбла се извършва: в сечище, на временен склад) бензиномоторен трион, кастренето ще се извършва в сечището.....
3. Извозът от сечището до временните складове ще се осъществява с ..Универсална тяга на самар, извоз полуразвит, с влачене надървени дънери/къси на (цели стъбла, дълги/къси секции, сортименти, чипс и др.; с влачене по терена, изцяло натоварени).....
.....
.....
4. Проектирани нови горски автомобилни пътища съгласно Наредба 5 за строителството в горските територии без промяна на предназначението им: дължина .....м. широчина .....м.
5. Изграждане и ремонт на временни извозни горски пътища:
5.1 Тракторни – допустимо разстояние между тях .....м (не по-малко от 40 м), дължина .....м, широчина 4 м.
5.2 Коларски - разстояние между тях.....м (не по-малко от 40 м), дължина .....м, широчина ... м
6. Просеки за въжени линии: .....бр.
допустимо разстояние между просеките ..... м., дължина ..... м., широчина ..... м.
7. Направа на технологични просеки .....бр.
допустимо разстояние между тях .....м., дължина .....м., широчина ..... м.
8. Изграждане на нови временни складове (бр., площ в ха) ...1 бр. / 0,1 ха
.....
9. Мерки за опазване на оставащите на корен дървета, подраста, младиняка и почвата Нараняване, увреждане на почвата от трупи.....
10. Начини за почистване на сечището Разхвърляне равномерно по сечището
11. Други указания: Да се пазят белите дъбове, черешите, кестените и другите ценни дървесни видове. Отпадъците да се изнасят
Да се изнасят битовите отпадъци от сечището извън горските територии на определените за това места.
12. Всички операции по подготвителните и основните работи да се извършват съгласно изискванията на Правилника за здравословни и безопасни условия на труд в горите и правилата за противопожарна безопасност в горите.

ЗАПОЗНАТ с технологичния план: ...../попълва се след издаването на позволителното за сеч/
Лицето по чл. 108, ал. 2 от ЗГ, на което е издадено позволително за сеч № .....
.....
/ трите имена, подпис, дата - /
№ и дата на удостоверението за упражняване на лесовъдска практика: .....

Образец по чл. 53, ал. 6 от НСГ

Изготвил: Емил Хаджиев
/име, фамилия,/ подпис:
дата: 05.10.16 г.,
№ и дата на удостоверението за упражняване на лесовъдска практика: 4086/26.08.11 год.

Одобрил: инж. Здравко Карадиев
име, фамилия,/ подпис:
дата: 03.11.2016 г.
№ и дата на удостоверението за упражняване на лесовъдска практика: 4623/21.10.11 г.

ТЕХНОЛОГИЧЕН ПЛАН № ....

За добив на дървесина от отдел 146 подотдел
На ТП ДГС/ДЛС Извора /попълва се само за държавни гори/
Община ....; Землище ....;
имот с (кадастрален идентификатор/КВС) №...., /попълва се само за недържавни гори/

I. Схема за добива на дървесина от насаждението

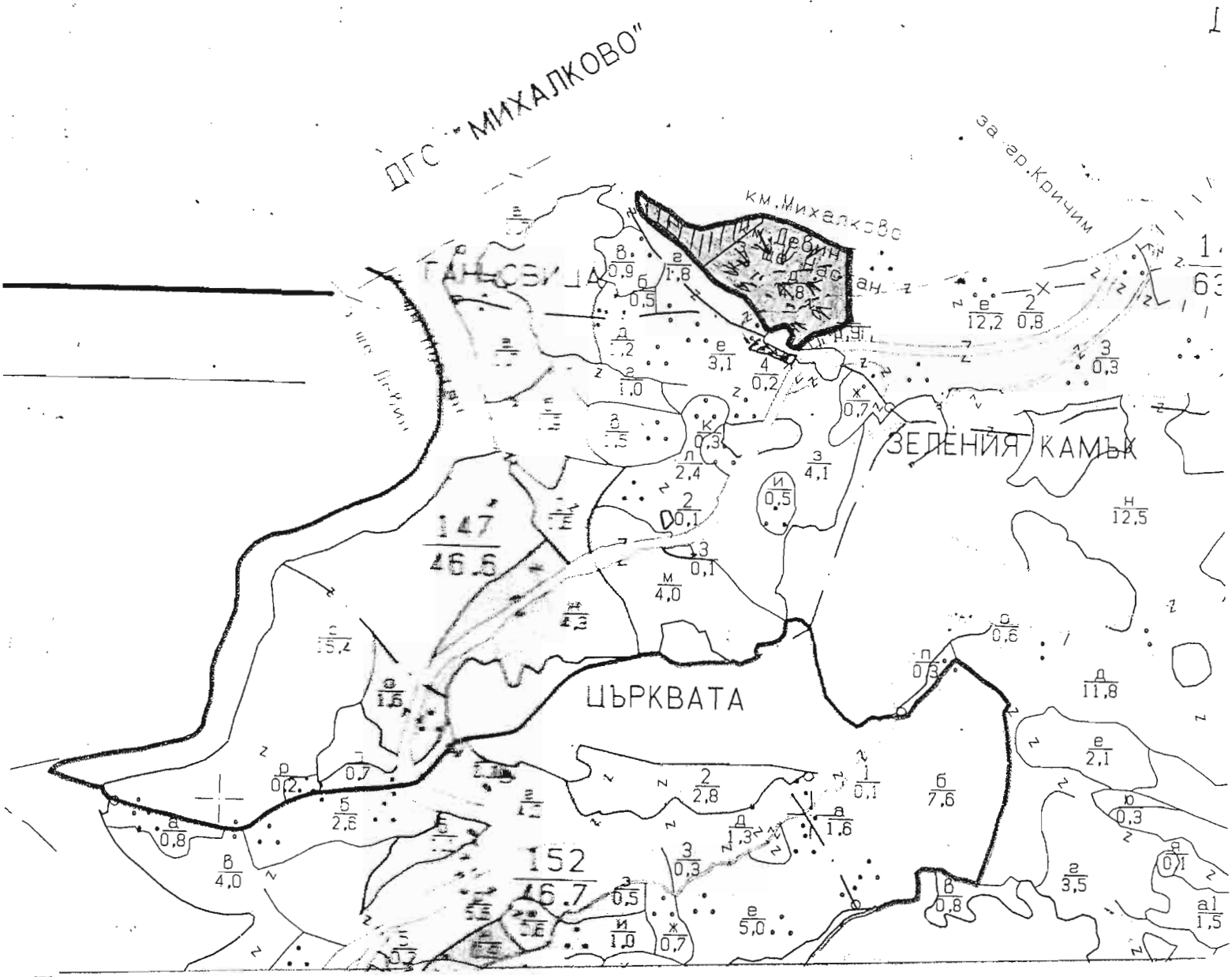

Легенда:

- ± ± ± ± проектирани коларски вр. извозни пътища
- - - - - - съществуващи извозни пътища
- съществуващ автомобилен път
- технологична просека
- граница на подотдел
- »»»» проектирани тракторни вр. извозни пътища
- ▲ ▲ ▲ временен склад
- xxxxxx трасе на въжена линия
- =+=+=+= проектиран автомобилен път
- ////// Не маркирана тлюк

На схемата задължително се нанасят контурите на насаждението/имота, съществуващите и проектирани временни горски пътища, технологичните просеки, просеките за въжени линии, извозни пътища, временни складове както и

146 g

II. Характеристика на насаждението

1.Вид на сечта ..... / интензивност 10 %
Втори вид сеч ..... / интензивност ..... %
2.Площ на подотдела ... 2,8 ... ха Размер на сечището ... 3,5 ... ха
3. Състав по план/програма ... 8К 3Б 3Об Гр К Яр ..., действителен ... 3Б 7Бк2 Гр1 к Бр 2Б.
5. Запас на 1 ха: с клони ... 190 ... куб.м/ха , без клони ... 161 ... куб. м/ха.
6. Среден наклон на терена ... 29 ... градуса.
7. Очакван добив от маркираната дървесина ..... лежаща маса, куб.м.

дърв. вид / категория	3Б					дърв. вид / категория	3Б	Бк	Гр	Чб	к.Бр		
едра	—	—		—		дребна	—	—	—	—	—	вър-	
средна	—			—		дърва	34	3	17	1	5	шина	

8.Наличие и характеристика на подраста преди сечта (състав, възраст, средна височина, % на покритие) ..... няма .....

9. Средно извозно разстояние 300 м ;
10. Други характеристики на насаждението (*токовища, сватбовища, надлесни дървета, сервитути, защитени територии, Натура 2000, защитени видове описани в доклада за гори с висока консервационна стойност, мъртва дървесина, вододайни зони, биологично разнообразие и др.*) дърв. и сред. обр.

III. Технологични указания

1. Дървесината в насаждението да се добива при спазване на технологичната схема по т. I
2. Сечта ще се извършва с (моторен трион, ръчно, машини; кастренето на отсечените стъбла се извършва: в сечище, на временен склад) моторен трион, като кастренето на стъблата ще се извършва в сечището
3. Извозът от сечището до временните складове ще се осъществява с животинска тяга на сайгр
на (цели стъбла, дълги/къси секции, сортименти, чипс и др.; с влачене по терена, изцяло натоварени) .....
4. Проектирани нови горски автомобилни пътища съгласно Наредба 5 за строителството в горските територии без промяна на предназначението им: дължина ... м. широчина ... м.
5. Изграждане и ремонт на временни извозни горски пътища:
5.1 Тракторни – допустимо разстояние между тях ... м (не по-малко от 40 м), дължина ... м, широчина 4 м.
5.2 Коларски - разстояние между тях ... м (не по-малко от 40 м), дължина ... м, широчина ... м
6. Просеки за въжени линии: ... бр.
допустимо разстояние между просеките ... м., дължина ... м., широчина ... м.
7. Направа на технологични просеки ... бр.
допустимо разстояние между тях ... м., дължина ... м., широчина ... м.
8. Изграждане на нови временни складове (бр., площ в ха) ... - 0,020 ха.
9. Мерки за опазване на оставащите на корен дървета, подраста, младиняка и почвата .....
10. Начини за почистване на сечището Да се раздробят
11. Други указания: Ранната да се почисти след сечта от октомври. Отпадъците да се подкастрят дървесата
Да се изнасят битовите отпадъци от сечището извън горските територии на определените за това места.
12. Всички операции по подготвителните и основните работи да се извършват съгласно изискванията на Правилника за здравословни и безопасни условия на труд в горите и правилата за противопожарна безопасност в горите.

ЗАПОЗНАТ с технологичния план: ...../попълва се след издаването на позволителното за сеч/
Лицето по чл. 108, ал. 2 от ЗГ, на което е издадено позволително за сеч № .....

/ трите имена, подпис, дата - /

№ и дата на удостоверението за упражняване на лесовъдска практика: .....

Образец по чл. 53, ал. 6 от НСГ

Изготвил:
/инж. Соня Евтимова/
/име, фамилия,/ подпис: .....
Дата: 10.10.2017г.,
№ и дата на удостоверението за упражняване на лесовъдска практика: 10000/22.11.2013 г.

Одобрил:
/инж. Здравко Караджов/
/име, фамилия,/ подпис: .....
дата: 26.02.2018г.
№ и дата на удостоверението за упражняване на лесовъдска практика: 4623/21.10.2011 г.

ТЕХНОЛОГИЧЕН ПЛАН № 1/10.10.2017г.

За добив на дървесина от отдел **31** подотдел **„е“**
На ТП ДГС/**ДЛС-Извора, гр.Девин,** */попълва се само за държавни гори/*
Община **Девин**; Землище на **гр.Девин**
Имот с (кадастрален идентификатор/КВС №...../*попълва се само за държавни гори/*

I. Схема за добива на дървесина от насаждението

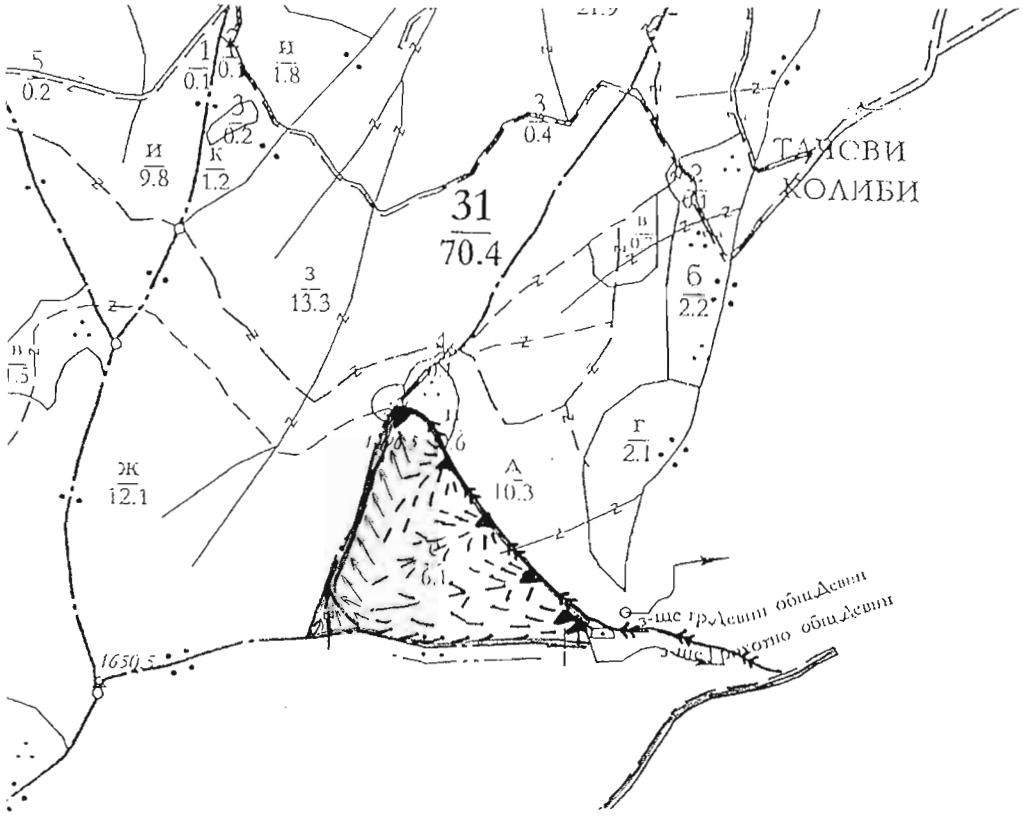

Легенда:

- проектирани коларски вр. извозни пътища
- съществуващи извозни пътища
- съществуващ автомобилен път
- технологична просека
- граница на насаждение
- съществуващи извозни тракторни пътища
- проектирани тракторни вр. извозни пътища
- временен склад
- трасе на въжена линия
- проектиран автомобилен път
- посока на привличане при извоз със специализ. техника/трактор
- ремонт на съществуващ трасе горски път

На схемата задължително се нанасят контурите на насаждението/имота, съществуващите и проектирани временни горски пътища, технологичните просеки, просеките за въжени линии, извозни пътища, временни складове както и връзката им със съществуващата автомобилна пътна мрежа.

31 е

II. Характеристика на насаждението

1. Вид на сечта ***ПОСТЕПЕННО - КОТЛОВИННА***/ интензивност ***41 %*** /
Втори вид сеч ……/ интензивност ……%
2. Площ на подотдела ***6,1 ха***. Размер на сечището ***6,1 ха***.
3. Състав по план/програма ***бб9,ела1,см; ела10,бб,см,бк***;действителен:***отговоря на този по ГСП***
5. Запас на 1 ха: с клони ***410 куб.м./ха.*** , без клони ***354куб. м./ха.***
6. Среден наклон на терена ***25 градуса***.
7. Очакван добив от маркираната дървесина ***969 лежаща маса, куб.м.***

дърв. вид / категория	ББ	ЕЛА	СМ	БК		дърв. вид / категория	ББ	ЕЛА	СМ	БК		
едра	467	105	5	-		дребна	5	-	-	-		вър-
средна	68	14	2	-		дърва	238	58	-	7		шина

8. Наличие и характеристика на подраста преди сечта (състав, възраст, средна височина, % на покритие: ***см, 0,60м.-5м., от 1г.-15г.,70%;ела ,0,6м-3,00м.от1г.-10г., 20%;бб, 0,60м.-3м., от 1г.-10г.,10%***
9. Средно извозно разстояние **300** *м*;
10. Други характеристики на насаждението (*токовища, сватовища, надлесни дървета, сервитути, защитени територии, Натура 2000, защитени видове описани в доклада за гори с висока консервационна стойност, мъртва дървесина, вододайни, они биологично разнообразие и др.*): ***токовище, 33"Родопи Западни", BG0001030, местообитание 91СА;***

III. Технологични указания

1. Дървесината в насаждението да се добива при спазване на технологичната схема по т. 1
2. Сечта ще се извършва *с* (моторен трион, ръчно, машини; кастрението на отсечените стъбла се извършва: в сечище и временен склад) ***Сеч с бензиномоторен трион,кастрене на отсечените стъбла в сечището, разкройване на вр.склад при извоз с трактор, разкройване в сечището при извоз с обоз.***
3. Извозът от сечището до временните складове ще се осъществява с (цели стъбла, дълги/къси секции, сортименти, чипс и др.; с влачене по терена, изцяло натоварени): ***Специализирана горска техника/трактор, на цели стъбла и/или дълги окастрени секции, с влачене по терена и /или изцяло натоварени. Животинска тяга на сортименти до 5 м. с влачене по терена.***
4. Проектирани нови горски автомобилни пътища съгласно Наредба 5 за строителството в горските територии без промяна на предназначението им: дължина м. широчина ……м.
5. **Изграждане и ремонт на временни извозни горски пътища**:
   5.1 Трактори – допустимо разстояние между тях **60** м.(не по-малко от 40 м), **изграждане**-дължина **800 м,** широчина **4** м.; **ремонт** - дължина **400 м,** широчина **4** м.;
   5.2 Коларски - разстояние между тях……м (не по-малко от 40 м), дължина …..м, широчина ... м
6. Просеки за въжени линии: ……. бр.
допустимо разстояние между просеките …… м., дължина …… м., широчина …… м.
7. Направа на технологични просеки ……..бр.
допустимо разстояние между тях ……м., дължина ……м., широчина …… м.
8. Изграждане на нови временни складове бр., площ в ха.): ***1 бр., с обща площ - 0,1 ха.***
9. Мерки за опазване на оставащите на корен дървета, подраста, младиняка и почвата: ***правилно определяне посока на поваляне, обезопасяване на оставащите на корен дървета немаркирани с КГМ покрай извозни пътища и временни складове.***
10. Начини за почистване на сечището: ***Разхвърляне на отпадъците по цялото сечище .***
11. Други указания: ***Да се спазват изискванията на Приложение №1към Заповед №206/31.07.2014г. на Директора на ЮЦДП-Смолян.. Да се изнасят битовите отпадъци от сечището извън горските територии на определените за това места.***
12. Всички операции по подготвителните и основните работи да се извършват съгласно изискванията на Правилника за здравословни и безопасни условия на труд в горите и правилата за противопожарна безопасност в горите.

ЗАПОЗНАТ с технологичния план: ……/попълва се след издаването на позволителното за сеч
Лицето по чл. 108, ал. 2 от ЗГ, на което е издадено позволително за сеч № ……
……/ трите имена, подпис, дата
№ и дата на удостоверението за упражняване на лесовъдска практика: ……

Образец по чл. 53, ал. 6 от НСГ

Изготвил:
/инж. Соня Евтимова/
/име, фамилия./ подпис:
Дата: 10.10.2017г.
№ и дата на удостоверението за упражняване на лесовъдска практика: 10000/22.11.2013 г.

Одобрил:
/инж. Здравко Караджов/
/име, фамилия./ подпис:
дата: 26.02.2018г.
№ и дата на удостоверението за упражняване на лесовъдска практика: 4623/21.10.2011 г.

ТЕХНОЛОГИЧЕН ПЛАН № 1/10.10.2017г.

За добив на дървесина от отдел **31** подотдел „**з**“
На ТП ДГС/**ДЛС-Извора, гр.Девин,** */попълва се само за държавни гори/*
Община **Девин**; Землище на **гр.Девин**
Имот с (кадастрален идентификатор/КВС №...../*попълва се само за държавни гори/*

I. Схема за добива на дървесина от насаждението

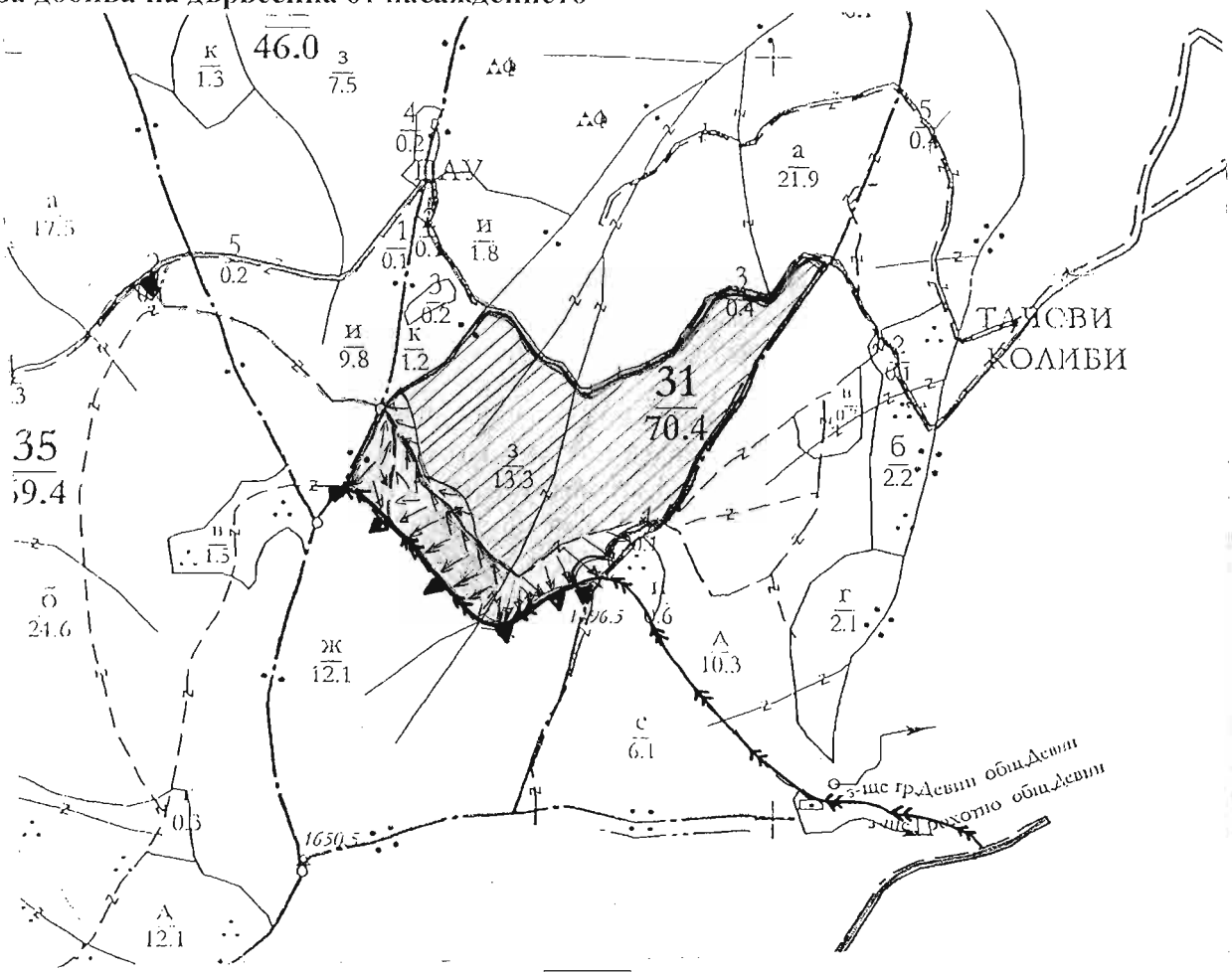

Легенда:

- проектирани коларски вр. извозни пътища
- съществуващи извозни пътища
- съществуващ автомобилен път
- технологична просека
- граница на насаждение
- немаркирана част
- проектирани тракторни вр. извозни пътища
- временен склад
- трасе на въжена линия
- проектиран автомобилен път
- посока на привличане при извоз със спец.гор. техника/трактор
- ремонт на тракторни вр. извозни пътища

На схемата задължително се нанасят контурите на насаждението/имота, съществуващите и проектирани временни горски пътища, технологичните просеки, просеките за въжени линии, извозни пътища, временни складове както и връзката им със съществуващата автомобилна пътна мрежа.

313

II. Характеристика на насаждението

*1.*Вид на сечта ***ГРУПОВО - ПОСТЕПЕННА***/ интензивност ***16 %*** /
Втори вид сеч ...../ интензивност .....%
2.Площ на подотдела ***13,3 ха***. Размер на сечището ***4,2 ха***.
3. Състав по план/програма *ела7,см2,бб1,бк; ела10,см;ела7,бк2,ела1*;действителен:*отговоря на този по ГСИ*
5. Запас на 1 ха: с клони ***550 куб.м./ха.*** , без клони ***474куб. м./ха.***
6. Среден наклон на терена ***35градуса***.
7. Очакван добив от маркираната дървесина ***313 лежаща маса, куб.м.***

дърв. вид / категория	ЕЛА	ББ	СМ	БК		дърв. вид / категория	ЕЛА	ББ	СМ	БК		
едра	168	45	21	-		дребна	-	-	-	-		вър-
средна	19	5	4	-		дърва	38	9	3	1		шина

8.Наличие и характеристика на подраста преди сечта (състав, възраст, средна височина, % на покритие: *ела 8, сем.,0,6м-8,00м.от1г.-30г.,пълнота 0,4, 80%;см2, 0,60м.-10м., от 1г.-15г.,20%,бб*
9. Средно извозно разстояние **250** *м.*;
10. Други характеристики на насаждението (*токовища, сватбовища, надлесни дървета, сервитути, защитени територии Натура 2000, защитени видове описани в доклада за гори с висока консервационна стойност, мъртва дървесина, вододайни зони, биологично разнообразие и др.*): ***33"Родопи Западни", BG0001030, местообитание 91BA;***

III. Технологични указания

1. Дървесината в насаждението да се добива при спазване на технологичната схема по т. 1
2. Сечта ще се извършва *с* (моторен трион, ръчно, машини; кастренето на отсечените стъбла се извършва: в сечище, на временен склад): ***Сеч с бензиномоторен трион,кастрене на отсечените стъбла в сечището, разкройване на вр.склад при извоз с трактор, разкройване в сечището при извоз с обоз.***
3. Извозът от сечището до временните складове ще се осъществява с (цели стъбла, дълги/къси секции, сортименти, чипс и др.; с влачене по терена, изцяло натоварени): ***Специализирана горска техника/трактор, на цели стъбла и/или дълги окастрени секции, с влачене по терена и /или изцяло натоварени. Животинска тяга на сортименти до 5 м. с влачене по терена.***
4. Проектирани нови горски автомобилни пътища съгласно Наредба 5 за строителството в горските територии без промяна на предназначението им: дължина м. широчина .....м.
5. **Изграждане и ремонт на временни извозни горски пътища**:
   5.1 Тракторни – допустимо разстояние между тях **60** м.(не по-малко от 40 м), **изграждане**-дължина **550 м,** широчина **4** м.; **ремонт** - дължина **800 м,** широчина **4** м.;
   5.2 Коларски - разстояние между тях.....м (не по-малко от 40 м), дължина .....м, широчина ... м
6. Просеки за въжени линии: ..... бр.
допустимо разстояние между просеките ..... м., дължина ..... м., широчина ..... м.
7. Направа на технологични просеки .....бр.
допустимо разстояние между тях .....м., дължина .....м., широчина ..... м.
8. Изграждане на нови временни складове бр., площ в ха.): ***няма проектирани нови временни складове .***
9. Мерки за опазване на оставащите на корен дървета, подраста, младиняка и почвата: ***правилно определяне посока на поваляне, обезопасяване на оставащите на корен дървета немаркирани с КГМ покрай извозни пътища и временни складове.***
10. Начини за почистване на сечището: ***Разхвърляне на отпадъците по цялото сечище .***
11. Други указания: ***Да се спазват изискванията на Приложение №1към Заповед №206/31.07.2014г. на Директора на ЮЦДП-Смолян.. Да се изнасят битовите отпадъци от сечището извън горските територии на определените за това места.***
12. Всички операции по подготвителните и основните работи да се извършват съгласно изискванията на Правилника за здравословни и безопасни условия на труд в горите и правилата за противопожарна безопасност в горите.

ЗАПОЗНАТ с технологичния план: ...../попълва се след издаването на позволителното за сеч/
Лицето по чл. 108, ал. 2 от ЗГ, на което е издадено позволително за сеч № .....
...../ трите имена, подпис, дата /
№ и дата на удостоверението за упражняване на лесовъдска практика: .....

Образец по чл. 53, ал. 6 от НСГ

Изготвил:
/инж. Соня Евтимова/
/име, фамилия,/ подпис: .....
Дата: 10.10.2017г.,
№ и дата на удостоверението за упражняване на лесовъдска практика: 10000/22.11.2013 г.

Одобрил:
/инж. Здравко Караджов/
/име, фамилия,/ подпис: .....
дата: 26.02.2018г.
№ и дата на удостоверението за упражняване на лесовъдска практика: 4623/21.10.2011 г.

ТЕХНОЛОГИЧЕН ПЛАН № 1/10.10.2017г.

За добив на дървесина от отдел **31** подотдел **„и“**
На ТП ДГС/**ДЛС-Извора, гр.Девин,** */потълва се само за държавни гори/*
Община **Девин**; Землище на **гр.Девин**
Имот с (кадастрален идентификатор/КВС №...../*потълва се само за държавни гори/*

I. Схема за добива на дървесина от насаждението

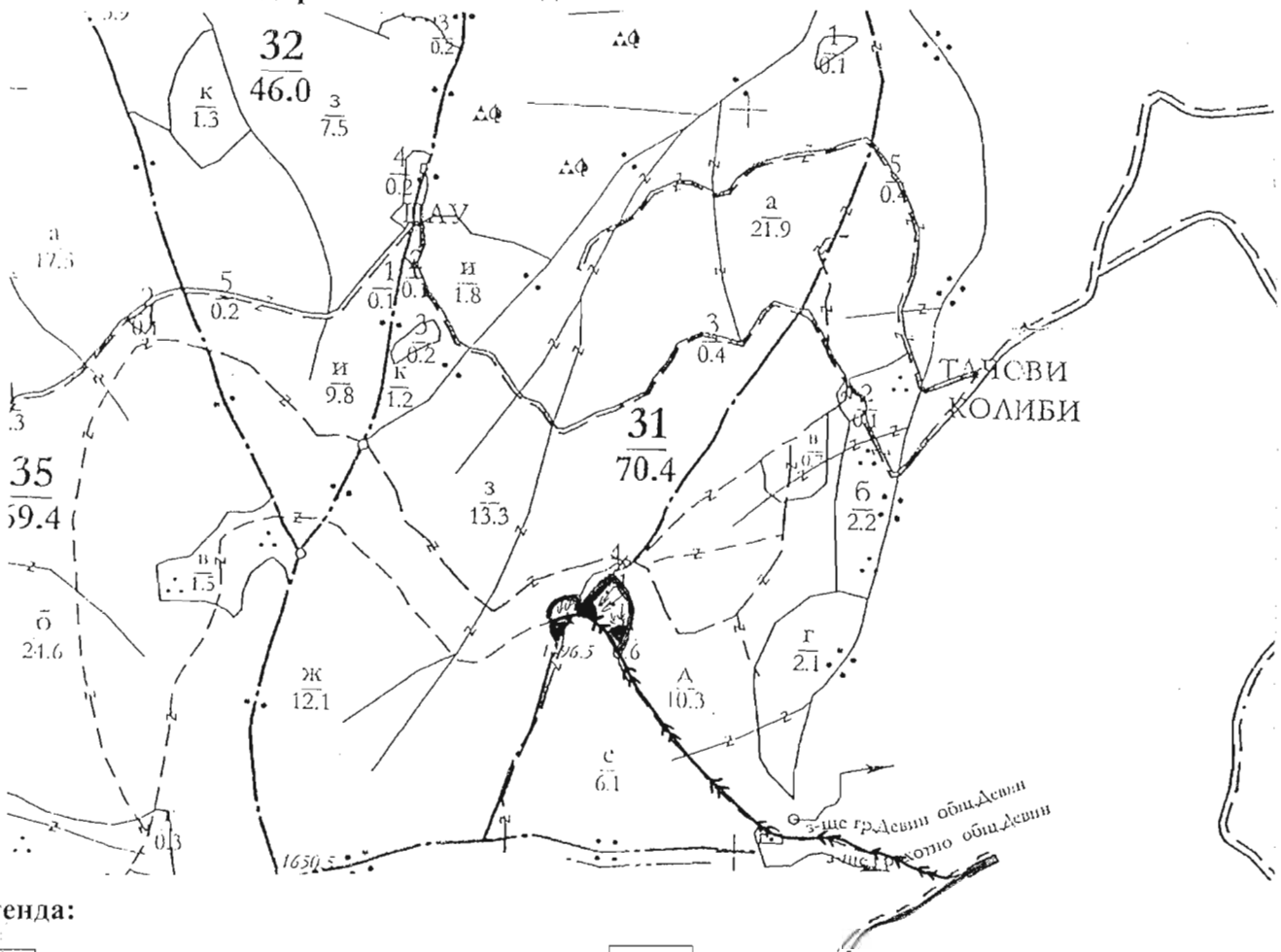

Легенда:

- проектирани коларски вр. извозни пътища
- съществуващи извозни пътища
- съществуващ автомобилен път
- технологична просека
- граница на насаждение
- немаркирана част
- проектирани тракторни вр. извозни пътища
- временен склад
- трасе на въжена линия
- проектиран автомобилен път
- посока на привличане при извоз със спец.гор. техника/трактор
- ремонт на съществуващ траен горски път

На схемата задължително се нанасят контурите на насаждението/имота, съществуващите и проектирани временни горски пътища, технологичните просеки, просеките за въжени линии, извозни пътища, временни складове както и връзката им със съществуващата автомобилна пътна мрежа.

II. Характеристика на насаждението

*1.*Вид на сечта ***ТЕХНИЧЕСКА СЕЧ***/ интензивност ***100 %*** /
Втори вид сеч ...../ интензивност .....%
2.Площ на подотдела ***0,6 ха***. Размер на сечището ***0,6 ха***.
3. Състав по план/програма ***бб10,изк.; ела10,сем.;см;***действителен:***отговоря на този по ГСП***
5. Запас на 1 ха: с клони ***320 куб.м./ха.*** , без клони ***261 куб. м./ха.***
6. Среден наклон на терена ***15 градуса***.
7. Очакван добив от маркираната дървесина ***193 лежаща маса, куб.м.***

дърв. вид / категория	ББ	ЕЛА	СМ			дърв. вид / категория	ББ	ЕЛА	СМ				
едра	9	5	2	-		дребна	1	-	-	-		вър-	
средна	10	2	2	-		дърва	130	18	14			шина	

8.Наличие и характеристика на подраста преди сечта (състав, възраст, средна височина, % на покритие:
9. Средно извозно разстояние **40** *м*.;
10. Други характеристики на насаждението (*токовища, сватбовища, надлесни дървета, сервитути, защитени територии, Натура 2000, защитени видове описани в доклада за гори с висока консервационна стойност, мъртва дървесина, вододайни зони, биолог разнообразие и др.*): ***33 „Натура 2000": 33"Родопи Западни", BG0001030;***

III. Технологични указания

1. Дървесината в насаждението да се добива при спазване на технологичната схема по т. I
2. Сечта ще се извършва *с* (моторен трион, ръчно, машини; кастренето на отсечените стъбла се извършва: в сечище, на временен склад): ***Сеч с бензиномоторен трион,кастрене на отсечените стъбла в сечището, разкройване на вр.склад при извоз с трактор, разкройване в сечището при извоз с обоз.***
3. Извозът от сечището до временните складове ще се осъществява с (цели стъбла, дълги/къси секции, сортименти чинс и др.; с влачене по терена, изцяло натоварени): ***Специализирана горска техника/трактор, на цели стъбла и/или дълги окастрени секции, с влачене по терена и /или изцяло натоварени. Животинска тяга на сортименти до 5 м. с влачене по терена.***
4. Проектирани нови горски автомобилни пътища съгласно Наредба 5 за строителството в горските територии без промяна на предназначението им: дължина м. широчина .....м.
5. **Изграждане и ремонт на временни извозни горски пътища**:
   5.1 Тракторни – допустимо разстояние между тях **60** м.(не по-малко от 40 м), **изграждане**-дължина **150 м,** широчина **4** м.; **ремонт** - дължина **0 м,** широчина **4** м.;
   5.2 Коларски - разстояние между тях.....м (не по-малко от 40 м), дължина .....м, широчина ... м
6. Просеки за въжени линии: ..... бр.
допустимо разстояние между просеките ..... м., дължина ..... м., широчина ..... м.
7. Направа на технологични просеки .....бр.
допустимо разстояние между тях .....м., дължина .....м., широчина ..... м.
8. Изграждане на нови временни складове бр., площ в ха.): ***няма проектирани нови временни складове***.
9. Мерки за опазване на оставащите на корен дървета, подраста, младиняка и почвата: ***правилно определяне посока на поваляне, обезопасяване на оставащите на корен дървета немаркирани с КГМ покрай извозни пътища и временни складове.***
10. Начини за почистване на сечището: ***Разхвърляне на отпадъците по цялото сечище*** .
11. Други указания: ***Да се спазват изискванията на Приложение №1към Заповед №206/31.07.2014г. на Директора на ЮЦДП-Смолян.. Да се изнасят битовите отпадъци от сечището извън горските територии на определените за това места.***
12. Всички операции по подготвителните и основните работи да се извършват съгласно изискванията на Правилника за здравословни и безопасни условия на труд в горите и правилата за противопожарна безопасност в горите.

ЗАПОЗНАТ с технологичния план: ...../попълва се след издаването на позволителното за сеч/
Лицето по чл. 108, ал. 2 от ЗГ, на което е издадено позволително за сеч № .....
...../ трите имена, подпис, дата /
№ и дата на удостоверението за упражняване на лесовъдска практика: .....

Образец по чл. 53, ал. 6 от НСГ

Изготвил:
/инж. Соня Евтимова/
/име, фамилия,/ подпис: .....
Дата: 10.10.2017г.,
№ и дата на удостоверението за упражняване на лесовъдска практика: 10000/22.11.2013 г.

Одобрил:
/инж. Здравко Каралъков/
/име, фамилия,/ подпис: .....
дата: 26.02.2018г.
№ и дата на удостоверението за упражняване на лесовъдска практика: 4623/21.10.2011 г.

ТЕХНОЛОГИЧЕН ПЛАН № 1/10.10.2017г.

За добив на дървесина от отдел 35 подотдел „в“
На ТП ДГС/**ДЛС-Извора, гр.Девин,** */попълва се само за държавни гори/*
Община **Девин**; Землище на **гр.Девин**
Имот с (кадастрален идентификатор/КВС №...../*попълва се само за държавни гори/*

I. Схема за добива на дървесина от насаждението

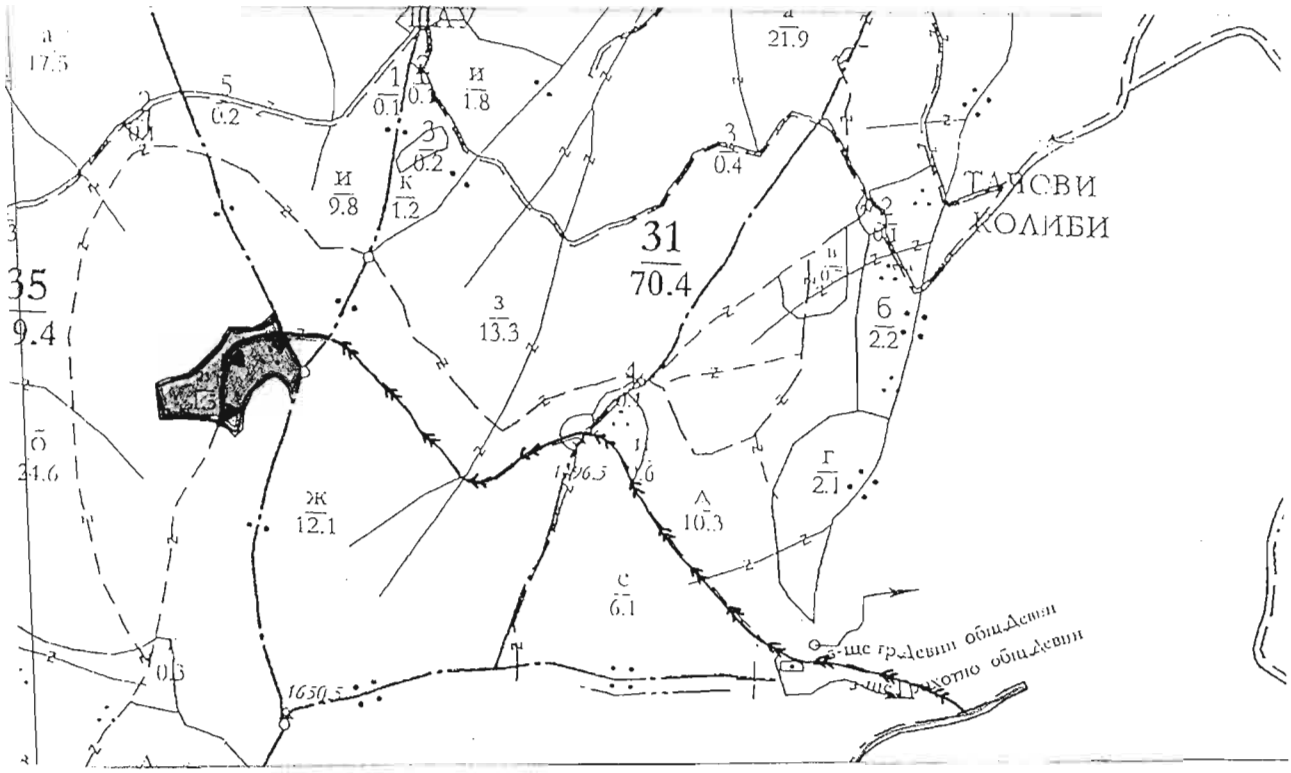

Легенда:

- ± ± ± ± проектирани коларски вр. извозни пътища
- - - - - - - съществуващи извозни пътища
- ——— съществуващ автомобилен път
- ^^^^^^^ технологична просека
- граница на насаждение
- немаркирана част
- »»»»»» проектирани тракторни вр. извозни пътища
- ▲ ▲ ▲ временен склад
- XXXXXX трасе на въжена линия
- =+=+=+= проектиран автомобилен път
- посока на привличане при извоз със спец.тор. техника/трактор
- ремонт на тракторни вр. извозни пътища

На схемата задължително се нанасят контурите на насаждението/имота, съществуващите и проектирани временни горски пътища, технологичните просеки, просеките за въжени линии, извозни пътища, временни складове както и връзката им със съществуващата автомобилна пътна мрежа.

II. Характеристика на насаждението

*1.*Вид на сечта ***ТЕХНИЧЕСКА СЕЧ***/ интензивност ***100 %*** /
Втори вид сеч ……/ интензивност …….%
2.Площ на подотдела ***1,5 ха***. Размер на сечището ***1,5 ха***.
3. Състав по план/програма ***бб8, ела2;***действителен:***отговоря на този по ГСИ***
5. Запас на 1 ха: с клони ***355 куб.м./ха.*** , без клони ***295 куб. м./ха.***
6. Среден наклон на терена ***22 градуса***.
7. Очакван добив от маркираната дървесина ***484 лежаща маса, куб.м.***

дърв. вид / категория	ББ	ЕЛА	СМ			дърв. вид / категория	ББ	ЕЛА	СМ			
едра	56	3	3	-		дребна	7	4	-	-		вър-
средна	153	40	5	-		дърва	116	70	27			шина

8.Наличие и характеристика на подраста преди сечта (състав, възраст, средна височина, % на покритие:
9. Средно извозно разстояние **40** *м* ;
10. Други характеристики на насаждението (*токовища, сватбовища, надлесни дървета, сервитути, защитени територии Натура 2000, защитени видове описани в доклада за гори с висока консервационна стойност, мъртва дървесина, вододайни зони, биологично разнообразие и др.*): ***33 „Натура 2000": 33"Родопи Западни", BG0001030;***

III. Технологични указания

1. Дървесината в насаждението да се добива при спазване на технологичната схема по т. I
2. Сечта ще се извършва *с* (моторен трион, ръчно, машини; кастренето на отсечените стъбла се извършва: в сечище, на временен склад) ***Сеч с бензиномоторен трион,кастрене на отсечените стъбла в сечището, разкройване на вр.склад при извоз с трактор, разкройване в сечището при извоз с обоз.***
3. Извозът от сечището до временните складове ще се осъществява с (цели стъбла, дълги/къси секции, сортиментичине и др.; с влачене по терена, изцяло натоварени) ***Специализирана горска техника/трактор, на цели стъбла и/или дълги окастрени секции, с влачене по терена и /или изцяло натоварени. Животинска тяга на сортименти до 5 м. с влачене по терена.***
4. Проектирани нови горски автомобилни пътища съгласно Наредба 5 за строителството в горските територии без промяна на предназначението им: дължина м. широчина ……м.
5. **Изграждане и <u>ремонт</u> на временни извозни горски пътища**:
   5.1 Тракторни – допустимо разстояние между тях **60** м.(не по-малко от 40 м), **изграждане**-дължина **0 м,** широчина **4** м.; **ремонт** - дължина **250м,** широчина **4** м.;
   5.2 Коларски - разстояние между тях.....м (не по-малко от 40 м), дължина .....м, широчина ... м
6. Просеки за въжени линии: ……. бр.
допустимо разстояние между просеките ..... м., дължина ..... м., широчина ..... м.
7. Направа на технологични просеки .....бр.
допустимо разстояние между тях .....м., дължина ……м., широчина ..... м.
8. Изграждане на нови временни складове бр., площ в ха.): ***няма проектирани нови временни складове*** .
9. Мерки за опазване на оставащите на корен дървета, подраста, младиняка и почвата: ***правилно определяне посока на поваляне, обезопасяване на оставащите на корен дървета немаркирани с КГМ покрай извозни пътища и временни складове.***
10. Начини за почистване на сечището: ***Разхвърляне на отпадъците по цялото сечище*** .
11. Други указания: ***Да се спазват изискванията на Приложение №1към Заповед №206/31.07.2014г. на Директора на ЮЦДП-Смолян.. Да се изнасят битовите отпадъци от сечището извън горските територии на определените за това места.***
12. Всички операции по подготвителните и основните работи да се извършват съгласно изискванията на Правилника за здравословни и безопасни условия на труд в горите и правилата за противопожарна безопасност в горите.

ЗАПОЗНАТ с технологичния план: ……/попълва се след издаването на позволителното за сеч/
Лицето по чл. 108, ал. 2 от ЗГ, на което е издадено позволително за сеч № ……
……/ трите имена, подпис, дата /
№ и дата на удостоверението за упражняване на лесовъдска практика: ……

Образец по чл. 53, ал. 6 от НСГ

Изготвил: Сергей Ганев
/име, фамилия,/ подпис:
дата: 19.01.2018г.
№ и дата на удостоверението за упражняване на лесовъдска практика: 8/17.03.10.2012г.

Одобрил: инж. Здравко Карадиев
име, фамилия/ подпис:
дата: 26.02.2018г.
№ и дата на удостоверението за упражняване на лесовъдска практика: 4623/21.10.1к.

ТЕХНОЛОГИЧЕН ПЛАН № ....

За добив на дървесина от отдел 42 подотдел е
На ТП ДГС/ДЛС Извора /попълва се само за държавни гори/
Община Левик; Землище Левик;
имот с (кадастрален идентификатор/КВС) №....., /попълва се само за недържавни гори/

I. Схема за добива на дървесина от насаждението

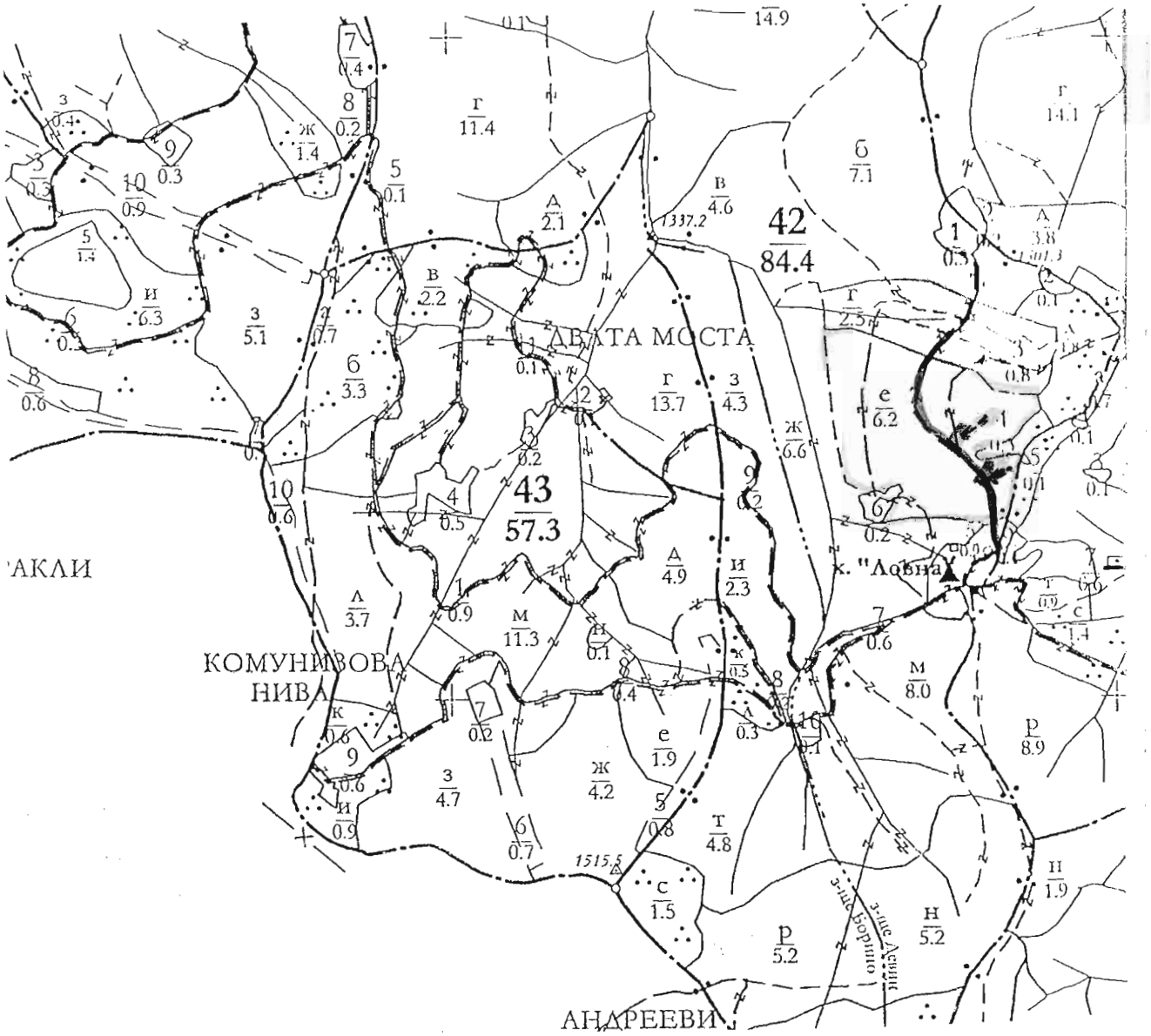

Легенда:

± ± ± ± проектирани коларски вр. извозни пътища	»»»»» проектирани тракторни вр. извозни пътища
съществуващи извозни пътища	временен склад
съществуващ автомобилен път	xxxxxx трасе на въжена линия
технологична просека	=+=+=+= проектиран автомобилен път
Граница на насаждението	Коровдни петна

На схемата задължително се нанасят контурите на насаждението/имота, съществуващите и проектирани временни горски пътища, технологичните просеки, просеките за въжени линии, извозни пътища, временни складове както и

42с

II. Характеристика на насаждението

1.Вид на сечта ...Санитарна.../ интензивност 8 ...%
Втори вид сеч ...../ интензивност .....%
2.Площ на подотдела ...6.2...ха Размер на сечището.....0.2..... ха
3. Състав по план/програма 88 3, ст 1, ела, бк, гр, ос/ действителен.....
5. Запас на 1 ха: с клони....175.....куб.м/ха , без клони ..152.....куб. м/ха.
6. Среден наклон на терена .20.....градуса.
7. Очакван добив от маркираната дървесина .....63.....лежаща маса, куб.м.

дърв. вид / категория	88					дърв. вид / категория	88					
едра	37					дребна	2					вър-
средна	24					дърва	3					шина

8.Наличие и характеристика на подраста преди сечта (състав, възраст, средна височина, % на покритие) .....
.....
9. Средно извозно разстояние ..50.....;
10. Други характеристики на насаждението (*токовища, сватбовища, надлесни дървета, сервитути, защитени територии, Натура 2000, защитени видове описани в доклада за гори с висока консервационна стойност, мъртва дървесина, вододайни зони, биологично разнообразие и др.*)
.....33, Натура 2000 - 33 Родопи Западни BG 0001030.....
.....местообитание: 91Г0.....

III. Технологични указания

1. Дървесината в насаждението да се добива при спазване на технологичната схема по т. I
2. Сечта ще се извършва с (моторен трион, ръчно, машини; кастренето на отсечените стъбла се извършва: в сечище, на временен склад) ...БМ, кастренето на отсечените стъбла се извършва в сечището.....
3. Извозът от сечището до временните складове ще се осъществява с ...Мечотински тракторни влекачи, механизирана горска техника на (цели стъбла, дълги/къси секции, сортименти, чипс и др.; с влачене по терена, изцяло натоварени)....на дълги/къси секции; с влачене по терена.....
.....
4. Проектирани нови горски автомобилни пътища съгласно Наредба 5 за строителството в горските територии без промяна на предназначението им: дължина .....м. широчина .....м.
5. Изграждане и ремонт на временни извозни горски пътища:
5.1 Тракторни – допустимо разстояние между тях .....м (не по-малко от 40 м), дължина .....м, широчина 4 м.
5.2 Коларски - разстояние между тях.....м (не по-малко от 40 м), дължина .....м, широчина ... м
6. Просеки за въжени линии: ..... бр.
допустимо разстояние между просеките ..... м., дължина ..... м., широчина ..... м.
7. Направа на технологични просеки .....бр.
допустимо разстояние между тях .....м., дължина .....м., широчина ..... м.
8. Изграждане на нови временни складове (бр., площ в ха) .....съществуващи 2бр. 0.1ха/
.....
9. Мерки за опазване на оставащите на корен дървета, подраста, младиняка и почвата ...направляване, ограничаване и почвата от ерозия.
10. Начини за почистване на сечището ...разхвърляне на отпадъците по ухлождение
11. Други указания: ...Изискване да бъдат изнесени отпадъците от сечището извън горските територии на определените за това места...
Да се изнасят битовите отпадъци от сечището извън горските територии на определените за това места.
12. Всички операции по подготвителните и основните работи да се извършват съгласно изискванията на Правилника за здравословни и безопасни условия на труд в горите и правилата за противопожарна безопасност в горите.

ЗАПОЗНАТ с технологичния план: ...../попълва се след издаването на позволителното за сеч/
Лицето по чл. 108, ал. 2 от ЗГ, на което е издадено позволително за сеч № .....
.....
/ трите имена, подпис, дата - /
№ и дата на удостоверението за упражняване на лесовъдска практика: .....

Образец по чл. 53, ал. 6 от НСГ

Изготвил: Сурпан

/имс. фамилия,/ подпис:

дата: 10.10.2017г.

№ и дата на удостоверението за упражняване на лесовъдска практика: 8117/23.10.2012г.

Одобрил: Здравко Карадинов

имс. фамилия,/ подпис:

дата: 26.02.2018г.

№ и дата на удостоверението за упражняване на лесовъдска практика: 7623/21.10.11г.

ТЕХНОЛОГИЧЕН ПЛАН № ....

За добив на дървесина от отдел 46 подотдел В

На ТП ~~ДГС~~/ДЛС Извора /попълва се само за държавни гори/

Община Борино; Землище Борино;

имот с (кадастрален идентификатор/КВС) №....., /попълва се само за недържавни гори/

I. Схема за добива на дървесина от насаждението

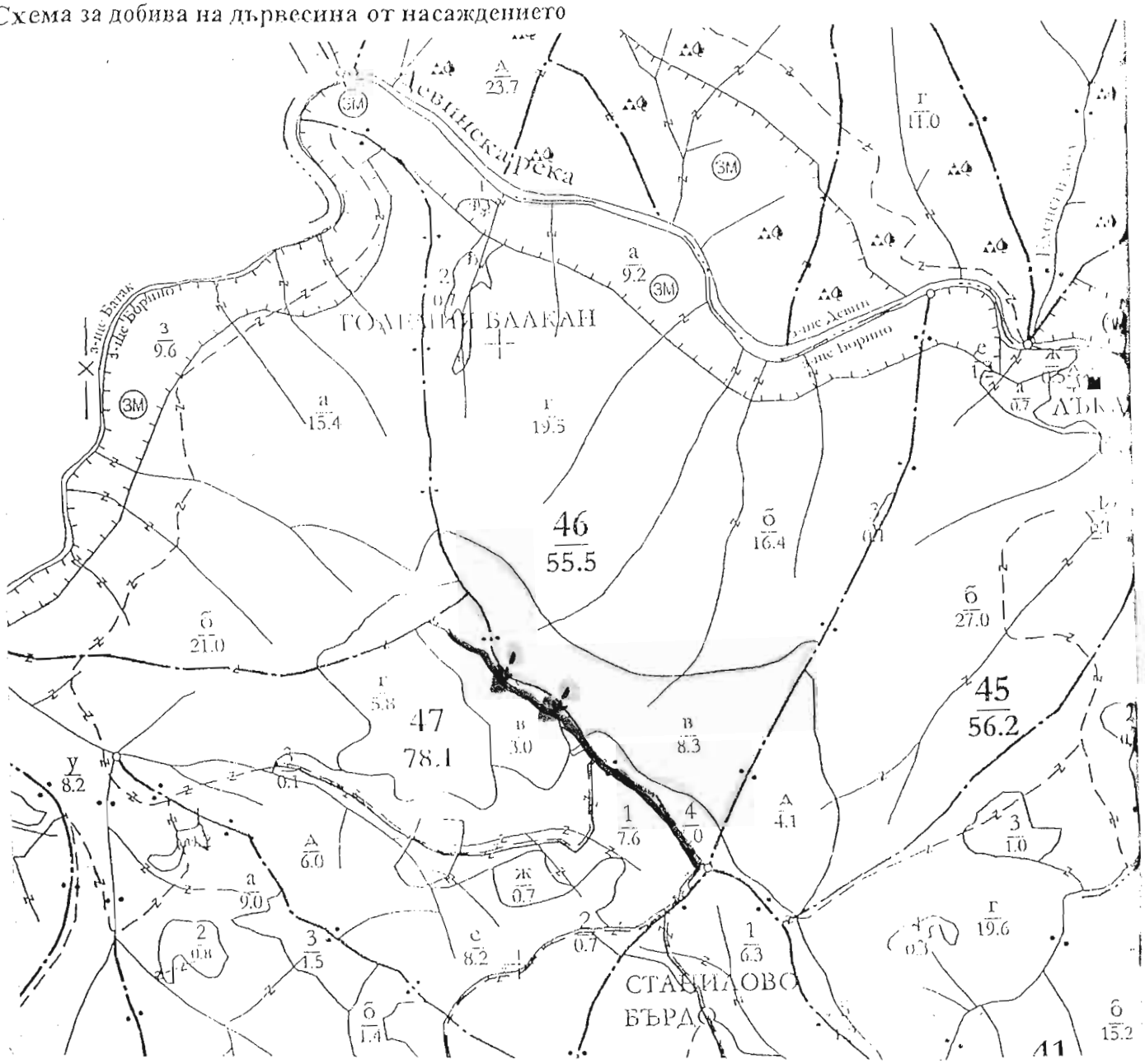

Легенда:

- проектирани коларски вр. извозни пътища
- съществуващи извозни пътища
- съществуващ автомобилен път
- технологична просека
- Граници на насаждението
- проектирани тракторни вр. извозни пътища
- временен склад
- трасе на въжена линия
- проектиран автомобилен път
- короядни петна

схемата задължително се нанасят контурите на насаждението/имота, съществуващите и проектирани временни ски пътища, технологичните просеки, просеките за въжени линии, извозни пътища, временни складове

46б

II. Характеристика на насаждението

1. Вид на сечта ....Санитарна до 5 %..... / интензивност .....%
Втори вид сеч ..... / интензивност .....%
2. Площ на подотдела ...8.3...ха Размер на сечището.....0.1..... ха
3. Състав по план/програма ББ8, ела2, тр0, бр, ела10 действителен.....
5. Запас на 1 ха: с клони....438.....куб.м/ха, без клони ..383.....куб. м/ха.
6. Среден наклон на терена ...31.....градуса.
7. Очакван добив от маркираната дървесина .....55.....лежаща маса, куб.м.

дърв. вид / категория	ББ					дърв. вид / категория	ББ					
едра	46					дребна	-					вър-шина
средна	2					дърва	7					

8. Наличие и характеристика на подраста преди сечта (състав, възраст, средна височина, % на покритие) .....
.....
9. Средно извозно разстояние 100.....;
10. Други характеристики на насаждението (*токовища, сватбовища, надлесни дървета, сервитути, защитени територии, Натура 2000, защитени видове описани в доклада за гори с висока консервационна стойност, мъртва дървесина, вододайни зони, биологично разнообразие и др.*)
33 „Натура 2000": 33 Родни Западни" BG0001030; 33 „Западни Родни" BG0002063
местообитание: 91 CA

III. Технологични указания

1. Дървесината в насаждението да се добива при спазване на технологичната схема по т. I
2. Сечта ще се извършва с (моторен трион, ръчно, машини; кастренето на отсечените стъбла се извършва: в сечище, на временен склад) БМТ, кастренето на отсечените стъбла се извършва в сечището
3. Извозът от сечището до временните складове ще се осъществява с Животинска тяга и/или специализирана горска техника на (цели стъбла, дълги/къси секции, сортименти, чипс и др.; с влачене по терена, изцяло натоварени)..... на дълги/къси секции, с влачене по терена
.....
4. Проектирани нови горски автомобилни пътища съгласно Наредба 5 за строителството в горските територии без промяна на предназначението им: дължина .....м. широчина .....м.
5. Изграждане и ремонт на временни извозни горски пътища:
   5.1 Тракторни – допустимо разстояние между тях .....м (не по-малко от 40 м), дължина .....м, широчина 4 м.
   5.2 Коларски - разстояние между тях.....м (не по-малко от 40 м), дължина .....м, широчина ... м
6. Просеки за въжени линии: ..... бр.
допустимо разстояние между просеките ..... м., дължина ..... м., широчина ..... м.
7. Направа на технологични просеки .....бр.
допустимо разстояние между тях .....м., дължина .....м., широчина .....м.
8. Изграждане на нови временни складове (бр., площ в ха) Съществуващ 2 бр. (0,1 ха)
.....
9. Мерки за опазване на оставащите на корен дървета, подраста, младиняка и почвата от паранхване, унищожаване и почвата от ерозия
10. Начини за почистване на сечището Разхвърляне на отпадъците по дълото сечище
11. Други указания: Изнасяне на битовите отпадъци от сечището извън горските територии на определените за това места.
Да се изнасят битовите отпадъци от сечището извън горските територии на определените за това места.
12. Всички операции по подготвителните и основните работи да се извършват съгласно изискванията на Правилника за здравословни и безопасни условия на труд в горите и правилата за противопожарна безопасност в горите.

ЗАПОЗНАТ с технологичния план: ...../попълва се след издаването на позволителното за сеч/
Лицето по чл. 108, ал. 2 от ЗГ, на което е издадено позволително за сеч № .....
.....
/ трите имена, подпис, дата - /
№ и дата на удостоверението за упражняване на лесовъдска практика: .....

Образец по чл. 53, ал. 6 от НСГ

Изготвил: Емил Лазишев
/име, фамилия,/ подпис:
дата: 13.04.17 г.,
№ и дата на удостоверението за упражняване на лесовъдска практика: 4086/20.08.11г

Одобрил: инж. Здравко Караджов
име, фамилия,/ подпис:
дата: 09.02.2018г.
№ и дата на удостоверението за упражняване на лесовъдска практика: 4623/21.10.11г.

ТЕХНОЛОГИЧЕН ПЛАН № ....

За добив на дървесина от отдел 270 подотдел М
На ТП ДГС/ДЛС Извора /*попълва се само за държавни гори*/
Община –; Землище ;
имот с (кадастрален идентификатор/КВС) № –, /*попълва се само за недържавни гори*/

I. Схема за добива на дървесина от насаждението

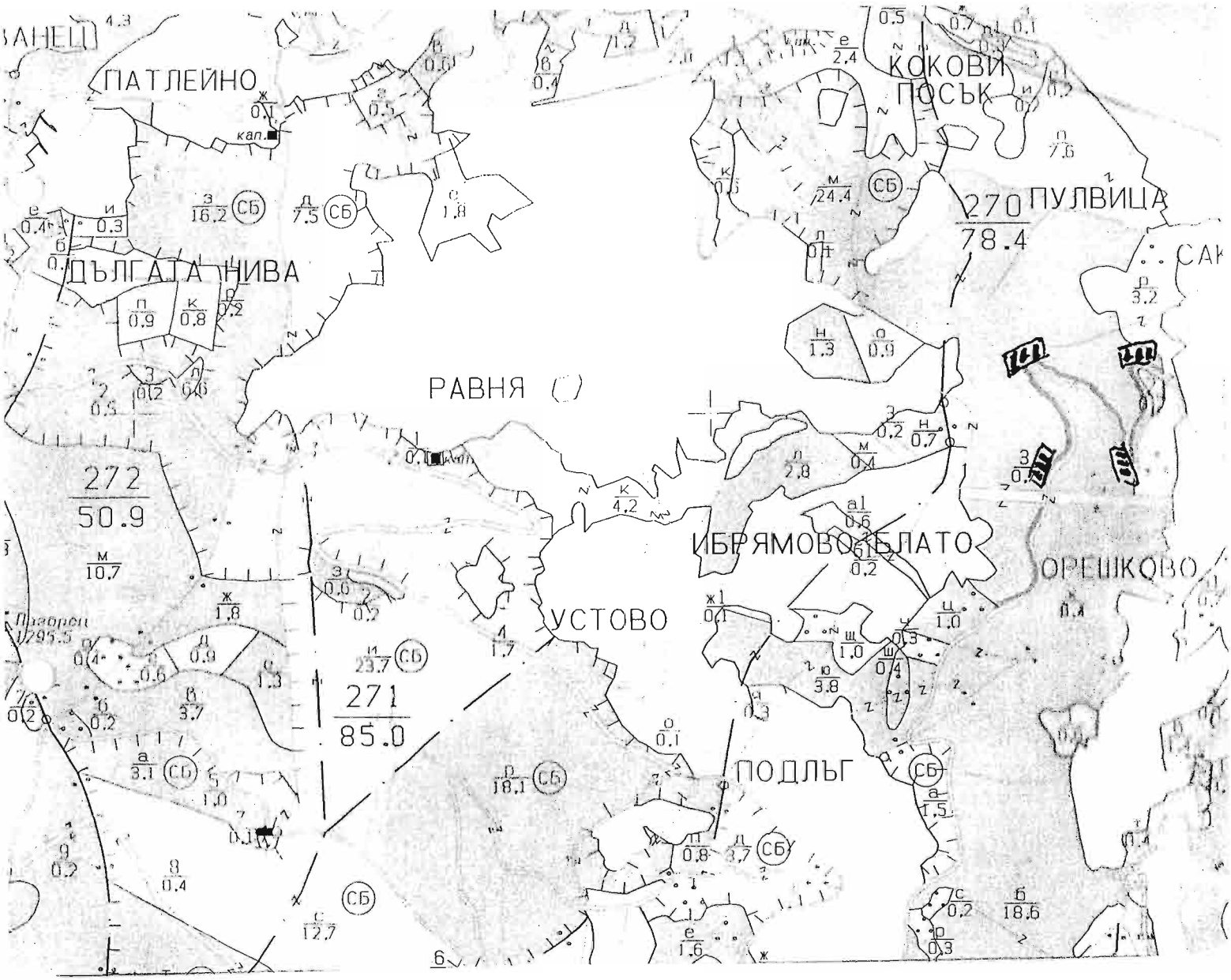

Легенда:

± ± ± ± проектирани коларски вр. извозни пътища	»»»»» проектирани тракторни вр. извозни пътища
- - - - - - съществуващи извозни пътища	▲ ▲ ▲ временен склад
═══ съществуващ автомобилен път	xxxxxx трасе на въжена линия
^^^^^^^ технологична просека	=+=+=+= проектиран автомобилен път
☐ трасе за избегнане на тех. сеч	☐ .....

На схемата задължително се нанасят контурите на насаждението/имота, съществуващите и проектирани временни горски пътища, технологичните просеки, просеките за въжени линии, извозни пътища, временни складове както и връзката им със съществуващата автомобилна пътна мрежа.

270 м

II. Характеристика на насаждението

1.Вид на сечта ..Техническа../ интензивност .....%
Втори вид сеч ...../ интензивност .....%
2.Площ на подотдела ..24,4...ха Размер на сечището..... ха
3. Състав по план/програма ..10 ЕОК тр. бб..., действителен ..10 ЕОК тр бб.....
5. Запас на 1 ха: с клони....375...куб.м/ха , без клони ...332....куб. м/ха.
6. Среден наклон на терена ..—...градуса.
7. Очакван добив от маркираната дървесина .....121.....лежаща маса, куб.м.

дърв. вид / категория	чб	ок				дърв. вид / категория	чб	ок				
едра	9	-				дребна						вър-
средна	1	-				дърва	1	3				шина

8.Наличие и характеристика на подраста преди сечта (състав, възраст, средна височина, % на покритие) ...—...Няма.....
.....
9. Средно извозно разстояние ...50.4...;
10. Други характеристики на насаждението (*токовища, сватбовища, надлесни дървета, сервитути, защитени територии, Натура 2000, защитени видове описани в доклада за гори с висока консервационна стойност, мъртва дървесина, вододайни зони, биологично разнообразие и др.*) Зона местно.1030; Буферна зона; Семеннодонасящо насаждение

III. Технологични указания

1. Дървесината в насаждението да се добива при спазване на технологичната схема по т. I
2. Сечта ще се извършва с (моторен трион, ръчно, машини; кастренето на отсечените стъбла се извършва: в сечище, на временен склад) .....Моторен трион, с ЗТО - кастренето на стъблата ..... ще се извършва в сечището.....
3. Извозът от сечището до временните складове ще се осъществява с.....трактор, ... на ..колесни, с влачене по земя.....
на (цели стъбла, дълги/къси секции, сортименти, чипс и др.; с влачене по терена, изцяло натоварени).....
.....
.....
4. Проектирани нови горски автомобилни пътища съгласно Наредба 5 за строителството в горските територии без промяна на предназначението им: дължина .....м. широчина .....м.
5. Изграждане и ремонт на временни извозни горски пътища:
5.1 Тракторни – допустимо разстояние между тях .....м (не по-малко от 40 м), дължина .....м, широчина 4 м.
5.2 Коларски - разстояние между тях.....м (не по-малко от 40 м), дължина .....м, широчина ... м
6. Просеки за въжени линии: ..... бр.
допустимо разстояние между просеките ..... м., дължина ..... м., широчина ..... м.
7. Направа на технологични просеки .....бр.
допустимо разстояние между тях .....м., дължина .....м., широчина ..... м.
8. Изграждане на нови временни складове (бр., площ в ха) .....
.....
9. Мерки за опазване на оставащите на корен дървета, подраста, младиняка и почвата .....
10. Начини за почистване на сечището .....Сечища да се почистват от бит. отпадъци.....
11. Други указания: .....Да се предотврати чупенето на дънери.....
.....Отпадъците.....
Да се изнасят битовите отпадъци от сечището извън горските територии на определените за това места.
12. Всички операции по подготвителните и основните работи да се извършват съгласно изискванията на Правилника за здравословни и безопасни условия на труд в горите и правилата за противопожарна безопасност в горите.

ЗАПОЗНАТ с технологичния план: ...../попълва се след издаването на позволителното за сеч/
Лицето по чл. 108, ал. 2 от ЗГ, на което е издадено позволително за сеч № .....
.....
/ трите имена, подпис, дата - /
№ и дата на удостоверението за упражняване на лесовъдска практика: .....

Образец по чл. 53, ал. 6 от НСТ

Изготвил:
/Бисер Пехливанов/
име, фамилия,/ подпис: .....
Дата: 11.09.2017г.,
№ и дата на удостоверението за упражняване на лесовъдска практика: 4474/3.4.2014 г.

Одобрил:
/инж. Здравко Караджов/
/име, фамилия,/ подпис: .....
дата: 11.09.2017г.
№ и дата на удостоверението за упражняване на лесовъдска практика: 4623/21.10.2011 г.

ТЕХНОЛОГИЧЕН ПЛАН № 1/11.09.2017г.

За добив на дървесина от отдел **26** подотдел **„ж“**
На ТП ДГС/**ДЛС-Извора, гр.Девин,** */попълва се само за държавни гори/*
Община **Девин**; Землище на **гр.Девин**
Имот с (кадастрален идентификатор/КВС №...../*попълва се само за държавни гори/*

I. Схема за добива на дървесина от насаждението

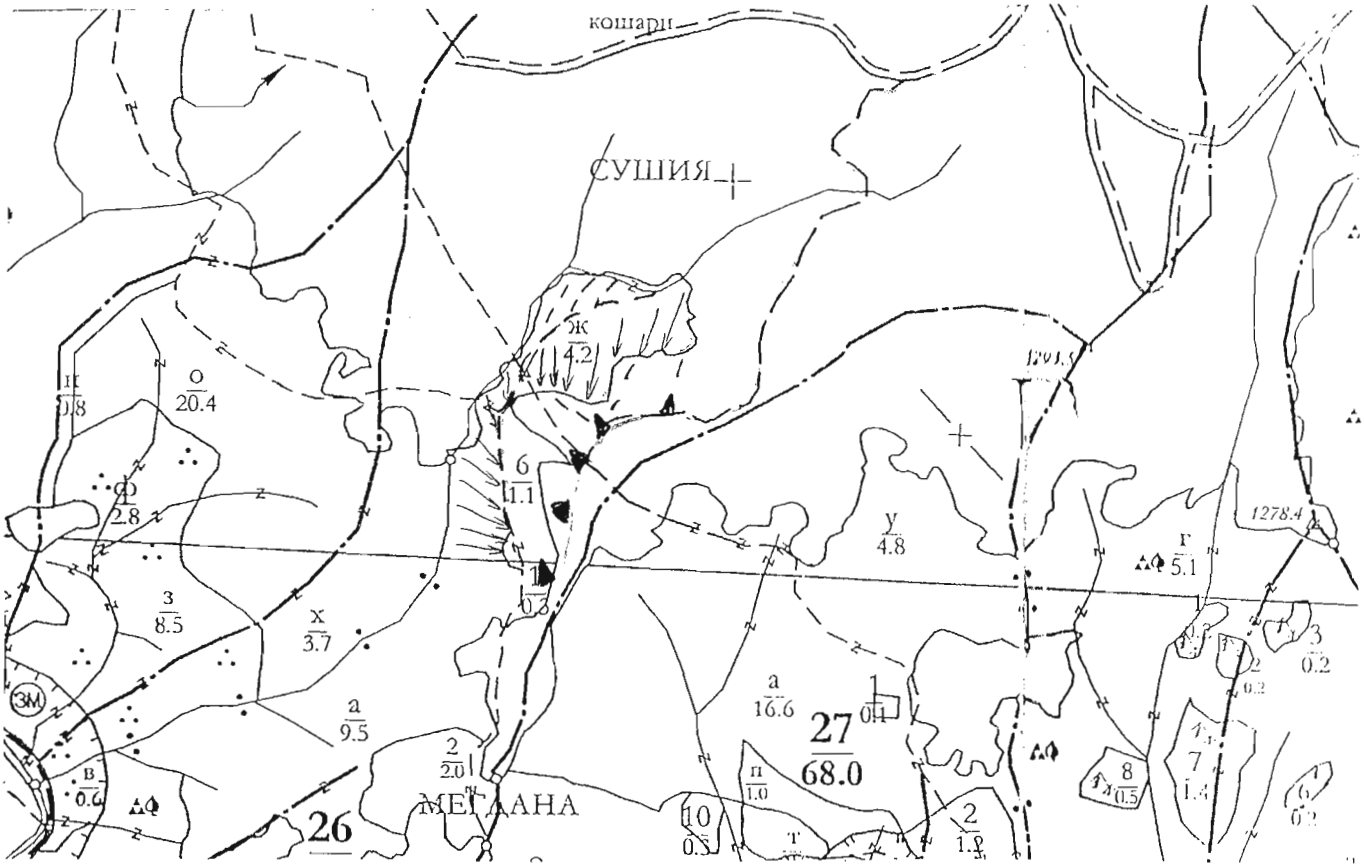

Легенда:

- проектирани кобарски вр. извозни пътища
- съществуващи извозни пътища
- съществуващ автомобилен път
- технологична просека
- немаркирана част
- ремонт на същ. автомобилен път
- проектирани тракторни вр. извозни пътища
- временен склад
- трасе на въжена линия
- проектиран автомобилен път
- ремонт на съществуващи извозни пътища
- граница на насаждение

На схемата задължително се нанасят контурите на насаждението/имота, съществуващите и проектирани временни горски пътища, технологичните просеки, просеките за въжени линии, извозни пътища, временни складове както и връзката им със съществуващата автомобилна пътна мрежа.

26 Ж

II. Характеристика на насаждението

*1.*Вид на сечта ***ПОСТЕПЕННО-КОТЛОВИННА*** / интензивност ***30 %*** /

Втори вид сеч ……интензивност …… %

2.Площ на подотдела ***4,2 ха***. Размер на сечището ***4,2 ха***.

3. Състав по план/програма ***здб10,бк,гбр,кгбр,мжд, здб10;*** **действителен** ***бк 6, здб 4, бб, гбр, кгбр, мжд;***

5. Запас на 1 ха: с клони ***107 куб.м./ха.*** , без клони ***107 куб. м./ха.***

6. Среден наклон на терена ***25 градуса***.

7. Очакван добив от маркираната дървесина ***274 лежаща маса, куб.м.***

дърв. / вид категория	БК	ЗДБ	ГБР	ББ		дърв. / вид категория	БК	ЗДБ	ГБР	ББ		
едра	-	-	-	-		дребна	-	-	-	-		вър-шина
средна	-	-	-	-		дърва	180	79	13	2		

8.Наличие и характеристика на подраста преди сечта (състав, възраст, средна височина, % на покритие

9. Средно извозно разстояние ***500 м.;***

10. Други характеристики на насаждението (*токовища, сватбовища, надлесни дървета, сервитути, защитени територии Натура 2000, защитени видове описани в доклада за гори с висока консервационна стойност, мъртва дървесина, вододайни зони, опологично разнообразие и др.*). ***33 "Натура 2000", 33"Родопи Западни"BG 0001030; 33"Родопи Западни"BG 0002063, местообитани 9170;***

III. Технологични указания

1. Дървесината в насаждението да се добива при спазване на технологичната схема по т. 1

2. Сечта ще се извършва с (моторен трион, ръчно, машини; кастрението на отсечените стъбла се извършва: в сечище на временен склад): ***Сеч с бензиномоторен трион, кастрене на отсечените стъбла в сечището, разкройване на вр.склад при извоз с трактор, разкройване в сечището при извоз с обоз и на сама.***

3. Извозът от сечището до временните складове ще се осъществява с (цели стъбла, дълги/къси секции, сортименти чипс и др.; с влачене по терена, изцяло натоварени): ***Специализирана горска техника/трактор, на цели окастрени стъбла и/или дълги окастрени секции, с влачене по терена. Животинска тяга на сортименти до 5 м. с влачене по терена. Извоз на самар.***

4. Проектирани нови горски автомобилни пътища съгласно Наредба 5 за строителството в горските територии без промяна на предназначението им: дължина м. широчина ……м.

5. **Изграждане и ремонт на временни извозни горски пътища**:

5.1 Тракторни – допустимо разстояние между тях **40** м.(не по-малко от 40 м), дължина **…..** м. широчина **4** м.

5.2 Коларски - разстояние между тях.....м (не по-малко от 40 м), дължина …..м, широчина ... м

6. Просеки за въжени линии: ……. бр.

допустимо разстояние между просеките ..... м., дължина ..... м., широчина ..... м.

7. Направа на технологични просеки .....бр.

допустимо разстояние между тях .....м., дължина ……м., широчина ..... м.

8. Изграждане на нови временни складове бр., площ в ха.) ***няма проектирани нови временни складове.***

9. Мерки за опазване на оставащите на корен дървета, подраста, младиняка и почвата: ***правилно определяне посока на поваляне, обезопасяване на оставащите на корен дървета немаркирани с КГМ покрай извозни пътища и временни складове.***

10. Начини за почистване на сечището: ***Разхвърляне на отпадъците по цялото сечище*** .

11. Други указания: ***Да се спазват изискванията на Приложение №1към Заповед №206/31.07.2014г. на Директора на ЮЦДП-Смолян.. Да се изнасят битовите отпадъци от сечището извън горските територии на определените за това места.***

12. Всички операции по подготвителните и основните работи да се извършват съгласно изискванията на Правилника за здравословни и безопасни условия на труд в горите и правилата за противопожарна безопасност в горите.

ЗАПОЗНАТ с технологичния план: ……/попълва се след издаването на позволителното за сеч/

Лицето по чл. 108, ал. 2 от ЗГ, на което е издадено позволително за сеч № ……

……/ трите имена, подпис, дата /

№ и дата на удостоверението за упражняване на лесовъдска практика: ……

Образец по чл. 53, ал. 6 от НСГ

Изготвил: инж. Гоми Карахия

/име, фамилия,/ подпис:

дата: 30.10.17г.,

№ и дата на удостоверението за упражняване на лесовъдска практика: 4483/3/10.11г

Одобрил: инж. Здравко Караджов

име, фамилия / подпис:

дата: 02.11.г., 2017г.

№ и дата на удостоверението за упражняване на лесовъдска практика: 4623/21.10.11г

ТЕХНОЛОГИЧЕН ПЛАН № ....

За добив на дървесина от отдел 56 подотдел 3

На ТП ДГС/ДЛС Извора /попълва се само за държавни гори/

Община .....; Землище .....;

имот с (кадастрален идентификатор/КВС) №....., /попълва се само за недържавни гори/

I. Схема за добива на дървесина от насаждението

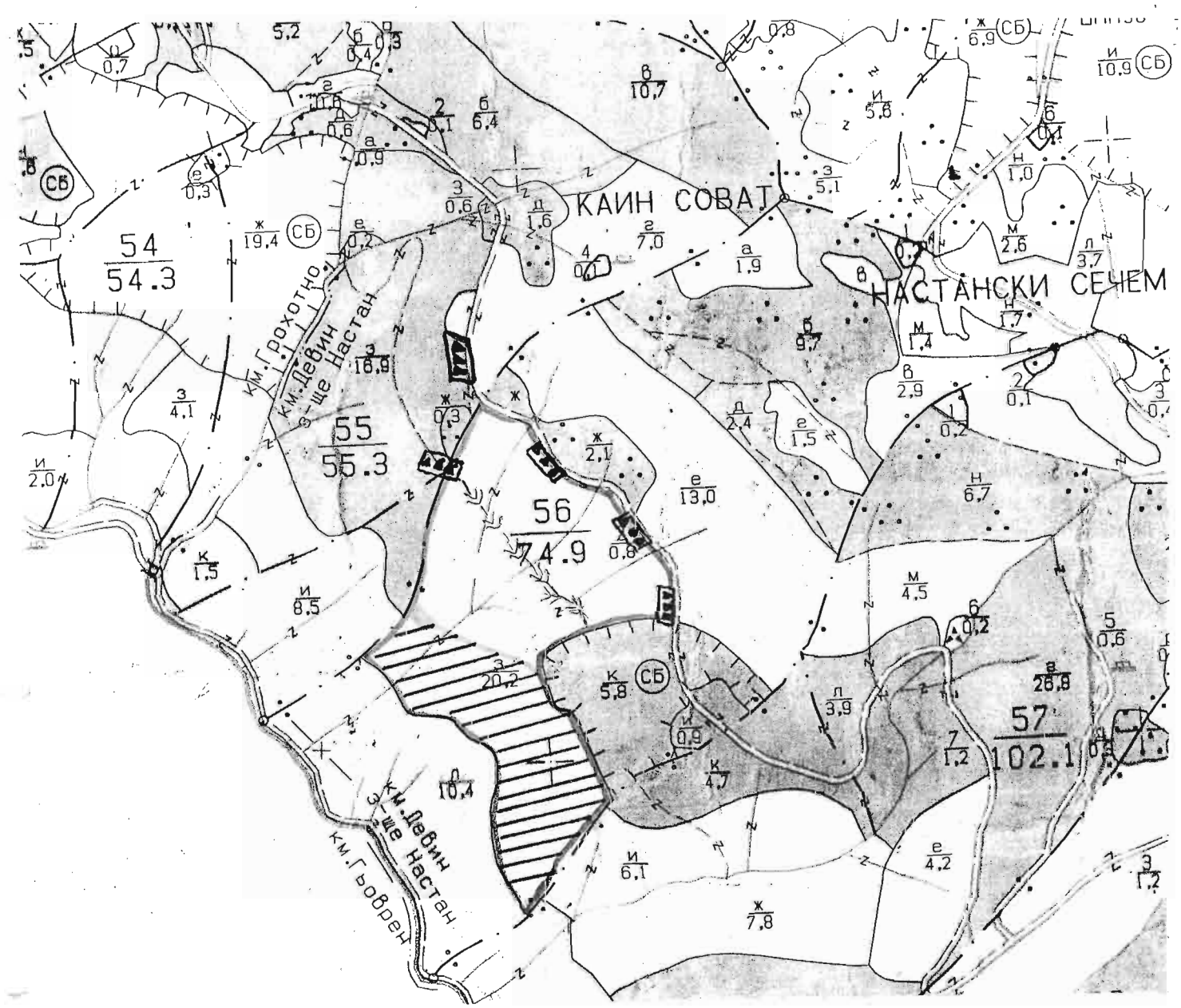

Легенда:

- ±±±± проектирани коларски вр. извозни пътища
- - - - - - съществуващи извозни пътища
- ═══ съществуващ автомобилен път
- ~~~~~ технологична просека
- ——— граница на подотдел
- »»»»» проектирани тракторни вр. извозни пътища
- ▲▲▲ временен склад
- xxxxxx трасе на въжена линия
- =+=+=+= проектиран автомобилен път
- //// не маркирана площ

На схемата задължително се нанасят контурите на насаждението/имота, съществуващите и проектирани временни горски пътища, технологичните просеки, просеките за въжени линии, извозни пътища, временни складове както и връзката им със съществуващата автомобилна пътна мрежа.

II. Характеристика на насаждението

563

1.Вид на сечта ..... Прочистка ...../ интензивност 15 %

Втори вид сеч ...../ интензивност .....%

2.Площ на подотдела 20.2 ха Размер на сечището 13.5 ха

3. Състав по план/програма 6б-6 ела-2 бук-2, действителен 6Е 3бб ела, см 1-2-4 ела 3 бук 2 бк 1

5. Запас на 1 ха: с клони 394 куб.м/ха , без клони 346 куб. м/ха.

6. Среден наклон на терена 17 градуса.

7. Очакван добив от маркираната дървесина 785 лежаща маса, куб.м.

дърв. вид / категория	г.б	б.бр	ела	бук		дърв. вид / категория	г.б	б.б	ела	бук		
едра	535	–	13	–		дребна	3	–	–	–		върш-шина
средна	62	1	5	–		дърва	161	2	2	1		

8.Наличие и характеристика на подраста преди сечта (състав, възраст, средна височина, % на покритие) ....Няма.....

.....

9. Средно извозно разстояние ...10км...;

10. Други характеристики на насаждението (*токовища, сватбовища, надлесни дървета, сервитути, защитени територии, Натура 2000, защитени видове описани в доклада за гори с висока консервационна стойност, мъртва дървесина, вододайни зони, биологично разнообразие и др.*) Зона местооб. 1030; Зона птица BG13.

.....

III. Технологични указания

1. Дървесината в насаждението да се добива при спазване на технологичната схема по т. I

2. Сечта ще се извършва с (моторен трион, ръчно, машини; кастренето на отсечените стъбла се извършва: в сечище, на временен склад) .....

.....

3. Извозът от сечището до временните складове ще се осъществява с ..Нивърнска ВДН и специализирана техника – трактор

на (цели стъбла, дълги/къси секции, сортименти, чипс и др.; с влачене по терена, изцяло натоварени).....

.....

.....

4. Проектирани нови горски автомобилни пътища съгласно Наредба 5 за строителството в горските територии без промяна на предназначението им: дължина .....м. широчина .....м.

5. Изграждане и ремонт на временни извозни горски пътища:

5.1 Тракторни – допустимо разстояние между тях .....м (не по-малко от 40 м), дължина 450 м, широчина 4 м.

5.2 Коларски - разстояние между тях.....м (не по-малко от 40 м), дължина .....м, широчина ... м

6. Просеки за въжени линии: ..... бр.

допустимо разстояние между просеките ..... м., дължина ..... м., широчина ..... м.

7. Направа на технологични просеки .....бр.

допустимо разстояние между тях .....м., дължина .....м., широчина ..... м.

8. Изграждане на нови временни складове (бр., площ в ха) 5 бр. по 0.01 ха

.....

9. Мерки за опазване на оставащите на корен дървета, подраста, младиняка и почвата при товаренето да се опазват оставащите на корен дървета

10. Начини за почистване на сечището Отпада да се разхвърля в сечището

11. Други указания: Да се клатира и сервитирира с пъстри маркери

.....

Да се изнасят битовите отпадъци от сечището извън горските територии на определените за това места.

12. Всички операции по подготвителните и основните работи да се извършват съгласно изискванията на Правилника за здравословни и безопасни условия на труд в горите и правилата за противопожарна безопасност в горите.

ЗАПОЗНАТ с технологичния план: ...../попълва се след издаването на позволителното за сеч/

Лицето по чл. 108, ал. 2 от ЗГ, на което е издадено позволително за сеч № .....

.....

/ трите имена, подпис, дата - /

№ и дата на удостоверението за упражняване на лесовъдска практика: .....

Образец по чл. 53, ал. 6 от НСТ

Изготвил: инж. Соня Карагия
/име, фамилия,/ подпис:
дата: 15-09-17 г.,
№ и дата на удостоверението за упражняване на лесовъдска практика: 4483/21.10.11г

Одобрил: инж. Здравко Карадиев
име, фамилия,/ подпис:
дата: 27.10.2017.
№ и дата на удостоверението за упражняване на лесовъдска практика: 4623/21.10.11г.

ТЕХНОЛОГИЧЕН ПЛАН № ....

За добив на дървесина от отдел 59 подотдел „С"
На ТП ДГС/ДЛС Извора /потълва се само за държавни гори/
Община Девин; Землище Девин;
имот с (кадастрален идентификатор/КВС) №....., /потълва се само за недържавни гори/

I. Схема за добива на дървесина от насаждението

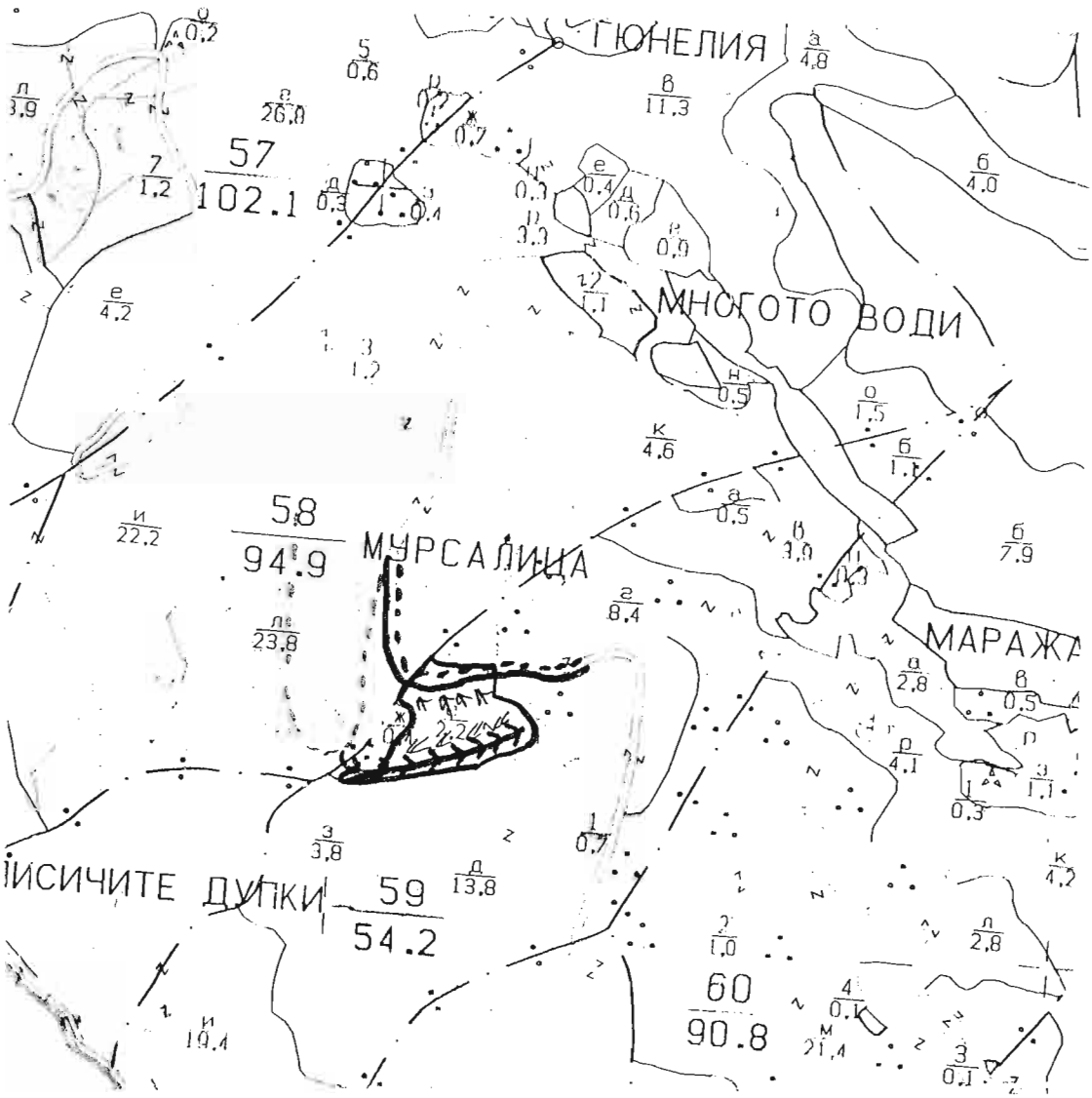

Легенда:

- ±±±± проектирани коларски вр. извозни пътища
- съществуващи извозни пътища
- съществуващ автомобилен път
- технологична просека
- гр. на подотдел
- проектирани тракторни вр. извозни пътища
- ▲ ▲ ▲ временен склад
- xxxxxx трасе на въжена линия
- проектиран автомобилен път
- М11 посока на извоза

На схемата задължително се нанасят контурите на насаждението/имота, съществуващите и проектирани временни горски пътища, технологичните просеки, просеките за въжени линии, извозни пътища, временни складове както и връзката им със съществуващата автомобилна пътна мрежа.

59е

II. Характеристика на насаждението

1.Вид на сечта ...Пробирка.../ интензивност .....%
Втори вид сеч ...../ интензивност .....%
2.Площ на подотдела ...2,2....ха Размер на сечището....2,2.... ха
3. Състав по план/програма 2-бор/ 8-б, действителен ...пропаднал ... 4 дек.
5. Запас на 1 ха: с клони...290.....куб.м/ха , без клони ...258.....куб. м/ха.
6. Среден наклон на терена ...19.....градуса.
7. Очакван добив от маркираната дървесина .....23.....лежаща маса, куб.м.

дърв. вид / категория	2-б	8-б	Ела			дърв. вид / категория	2-б	8-б	Ела			
едра	35	1	1			дребна	1	–	–			вър-
средна	30	2	–			дърва	13	–	–			шина

8.Наличие и характеристика на подраста преди сечта (състав, възраст, средна височина, % на покритие) .....няма подраст.....
.....
9. Средно извозно разстояние ...300...;
10. Други характеристики на насаждението (*токовища, сватбовища, надлесни дървета, серантути, защитени територии, Натура 2000, защитени видове описани в доклада за гори с висока консервационна стойност, мъртва дървесина, вододайни зони, биологично разнообразие и др.*) Зона лесотооб.1030; Зона пояси 2/1/3
.....

III. Технологични указания

1. Дървесината в насаждението да се добива при спазване на технологичната схема по т. I
2. Сечта ще се извършва с (моторен трион, ръчно, машини; кастренето на отсечените стъбла се извършва: в сечище, на временен склад) .....
.....
3. Извозът от сечището до временните складове ще се осъществява с....трактор.....
.....
на (цели стъбла, дълги/къси секции, сортименти, чипс и др.; с влачене по терена, изцяло натоварени).....
.....
.....
4. Проектирани нови горски автомобилни пътища съгласно Наредба 5 за строителството в горските територии без промяна на предназначението им: дължина ...-...м. широчина ...-...м.
5. Изграждане и ремонт на временни извозни горски пътища:
5.1 Тракторни – допустимо разстояние между тях ...-...м (не по-малко от 40 м), дължина 300 м, широчина 4 м.
5.2 Коларски - разстояние между тях...-...м (не по-малко от 40 м), дължина ...-...м, широчина ...- м
6. Просеки за въжени линии: ...-... бр.
допустимо разстояние между просеките ...-... м., дължина ...-... м., широчина ...-... м.
7. Направа на технологични просеки ...-...бр.
допустимо разстояние между тях ...-...м., дължина ...-...м., широчина ...-... м.
8. Изграждане на нови временни складове (бр., площ в ха) ...30 х 0,01 ха.....
.....
9. Мерки за опазване на оставащите на корен дървета, подраста, младиняка и почвата Посоката на повалянe на маркираните за сеч дървета да се съобрази с посоката на извоза
10. Начини за почистване на сечището Отпада да се разлеж в сечището
11. Други указания: Да се кубират и сортиментират с точ шумаци
Да се разтлъка върху подложки. Да се спасат маркирани дървета
Да се изнасят битовите отпадъци от сечището извън горските територии на определените за това места.
12. Всички операции по подготвителните и основните работи да се извършват съгласно изискванията на Правилника за здравословни и безопасни условия на труд в горите и правилата за противопожарна безопасност в горите.

ЗАПОЗНАТ с технологичния план: ...../попълва се след издаването на позволителното за сеч/
Лицето по чл. 108, ал. 2 от ЗГ, на което е издадено позволително за сеч № .....
.....
/ трите имена, подпис, дата - /
№ и дата на удостоверението за упражняване на лесовъдска практика: .....

Образец по чл. 53, ал. 6 от НСГ

Изготвил:
/инж. Соня Евтимова/
/име, фамилия./ подпис: .....
Дата: 20.10.2017г.
№ и дата на удостоверението за упражняване на лесовъдска практика: 10000/22.11.2013 г.

Одобрил:
/инж. Здравко Караджов/
/име, фамилия./ подпис: .....
дата: 01.11.2017г.
№ и дата на удостоверението за упражняване на лесовъдска практика: 4623/21.10.2011 г.

ТЕХНОЛОГИЧЕН ПЛАН № 1/20.10.2017г.

За добив на дървесина от отдел **160** подотдел **„е“**
На ТП ДГС/**ДЛС-Извора, гр.Девин,** */попълва се само за държавни гори/*
Община **Девин**; Землище на **с.Беден**
Имот с (кадастрален идентификатор/КВС №...../*попълва се само за държавни гори/*

I. Схема за добива на дървесина от насаждението

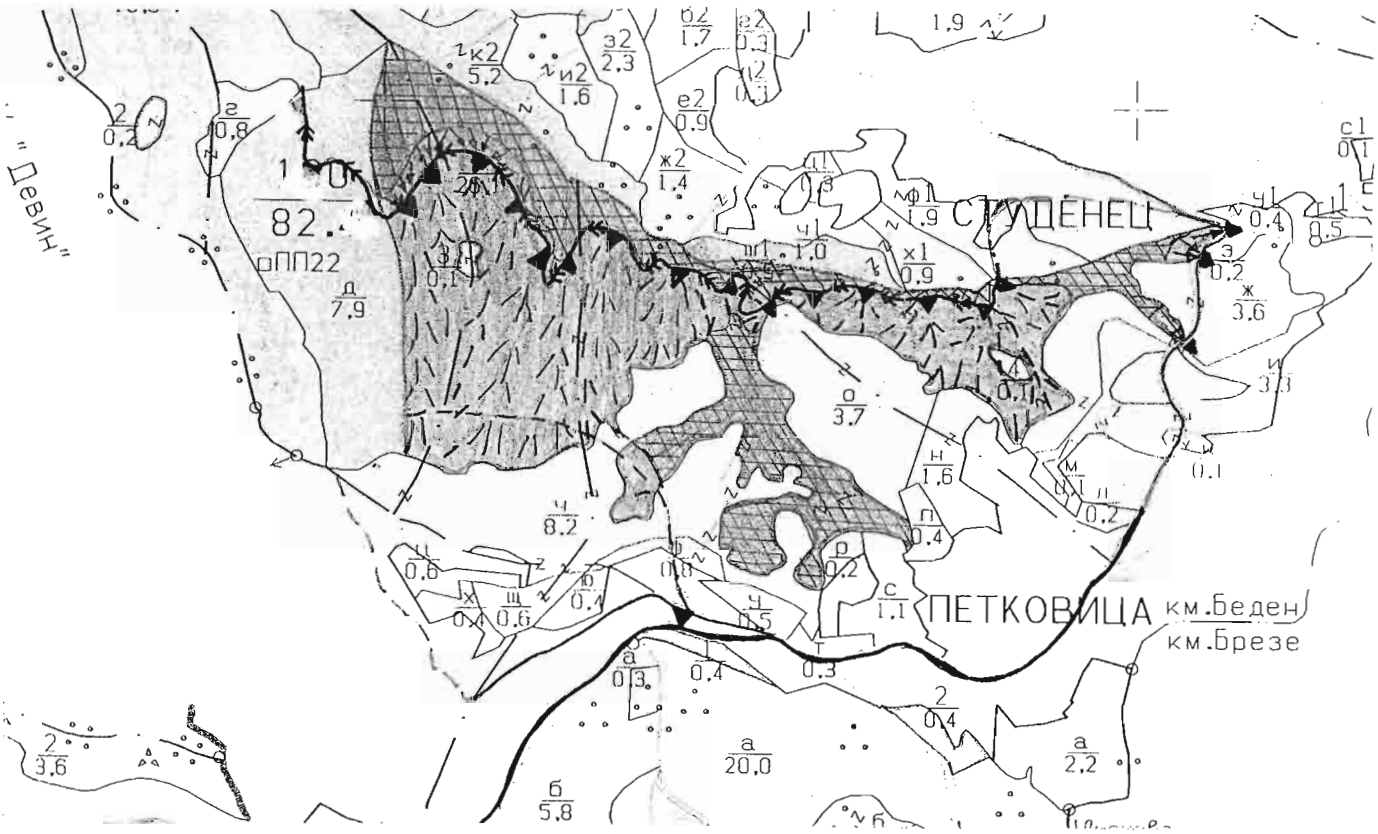

Легенда:

- проектирани колареки вр. извозни пътища
- съществуващи извозни пътища
- съществуващ автомобилен път
- технологична просека
- немаркирана част
- ремонт на същ. автомобилен път
- привличане при извоз с трактор
- проектирани тракторни вр. извозни пътища
- временен склад
- трасе на въжена линия
- проектиран автомобилен път
- ремонт на съществуващи извозни пътища
- граница на насаждени

На схемата задължително се нанасят контурите на насаждението/имота, съществуващите и проектирани временни горски пътища, технологичните просеки, просеките за въжени линии, извозни пътища, временни складове както и връзката им със съществуващата автомобилна пътна мрежа.

160 е

II. Характеристика на насаждението

*1.*Вид на сечта ***ПРОБИРКА*** / интензивност ***9 %*** /

Втори вид сеч ……/ интензивност …….%

2.Площ на подотдела ***26,1 ха***. Размер на сечището ***19,0 ха***.

3. Състав по план/програма ***см5,ела3,бб1,бк1;бк7,ела3;***действителен: ***см5,ела3,бб1,бк1,чб;бк7,ела;***

5. Запас на 1 ха: с клони ***510 куб.м./ха.*** , без клони ***442 куб. м./ха.***

6. Среден наклон на терена ***26 градуса***.

7. Очакван добив от маркираната дървесина ***1080 лежаща маса, куб.м.***

дърв. / вид категория	СМ	ЕЛА	ББ	ЧБ	БК		дърв. вид / категория	СМ	ЕЛА	ББ	ЧБ	БК	
едра	227	153	37	2	-	-	дребна	1	1	2	-	-	вър-шина
средна	33	28	23	-	-	-	дърва	30	76	20	1	446	

8.Наличие и характеристика на подраста преди сечта (състав, възраст, средна височина, % на покритие:

9. Средно извозно разстояние ***300 м.;***

10. Други характеристики на насаждението (*токовища, сватбовища, надлесни дървета, сервитути, защитени територии Натура 2000, защитени видове описани в доклада за гори с висока консервационна стойност, мъртва дървесина, вододайни зони, биологично разнообразие и др.*): ***Зона местообитания 1030;***

III. Технологични указания

1. Дървесината в насаждението да се добива при спазване на технологичната схема по т. I

2. Сечта ще се извършва с (моторен трион, ръчно, машини: кастренето на отсечените стъбла се извършва: в сечище, на временен склад): ***Сеч с бензиномоторен трион,кастрене на отсечените стъбла в сечището, разкройване на вр.склад при извоз с трактор, разкройване в сечището при извоз с животинска тяга.***

3. Извозът от сечището до временните складове ще се осъществява с: (цели стъбла, дълги/къси секции, сортименти, чипс и др.; с влачене по терена, изцяло натоварени): ***Животинска тяга на сортименти до 5 м. с влачене по терена. Ръчно спускане на сортименти до 5 м. с влачене по терена и прехвърляне. Специализирана горска техника/трактор, на цели стъбла и/или дълги окастрени секции, с влачене по терена и/или изцяло натоварени.***

4. Проектирани нови горски автомобилни пътища съгласно Наредба 5 за строителството в горските територии без промяна на предназначението им: дължина м. широчина ……м.

5. **Изграждане и ремонт на временни извозни горски пътища**:

5.1 Тракторни – допустимо разстояние между тях **60** м.(не по-малко от 40 м), **изграждане** -дължина **1100** м, широчина **4** м; **ремонт** - **800** м, широчина **4** м.

5.2 Коларски - разстояние между тях.....м (не по-малко от 40 м), дължина .....м, широчина ... м

6. Просеки за въжени линии: ……. бр.

допустимо разстояние между просеките ..... м., дължина ..... м., широчина ..... м.

7. Направа на технологични просеки .....бр.

допустимо разстояние между тях .....м., дължина ……м., широчина ..... м.

8. Изграждане на нови временни складове бр., площ в ха.) ***няма проектирани нови временни складове.***

9. Мерки за опазване на оставащите на корен дървета, подраста, младиняка и почвата: ***правилно определяне посока на поваляне, обезопасяване на оставащите на корен дървета немаркирани с КГМ покрай извозни пътища и временни складове.***

10. Начини за почистване на сечището: ***Разхвърляне на отпадъците по цялото сечище*** .

11. Други указания: ***Да се спазват изискванията на Приложение №1към Заповед №206/31.07.2014г. на Директора на ЮЦДП-Смолян.. Да се изнасят битовите отпадъци от сечището извън горските територии на определените за това места.***

12. Всички операции по подготвителните и основните работи да се извършват съгласно изискванията на Правилника за здравословни и безопасни условия на труд в горите и правилата за противопожарна безопасност в горите.

ЗАПОЗНАТ с технологичния план: ……/попълва се след издаването на позволителното за сеч/

Лицето по чл. 108, ал. 2 от ЗГ, на което е издадено позволително за сеч № ……

……/ трите имена, подпис, дата /

№ и дата на удостоверението за упражняване на лесовъдска практика: ……

Образец по чл. 53, ал. 6 от НСГ

Изготвил:
/инж. Соня Евтимова/
/име, фамилия./ подпис: .....
Дата: 19.10.2017г.,
№ и дата на удостоверението за упражняване на лесовъдска практика: 10000/22.11.2013 г.

Одобрил:
/инж. Здравко Караджов/
/име, фамилия./ подпис: .....
дата:.....г.,
№ и дата на удостоверението за упражняване на лесовъдска практика: 4623/21.10.2011 г.

ТЕХНОЛОГИЧЕН ПЛАН № 1/19.10.2017г.

За добив на дървесина от отдел **217** подотдел **„г“**
На ТП ДГС/**ДЛС-Извора, гр.Девин,** */попълва се само за държавни гори/*
Община **Девин**; Землище на **с.Беден**
Имот с (кадастрален идентификатор/КВС №...../*попълва се само за държавни гори/*

I. Схема за добива на дървесина от насаждението

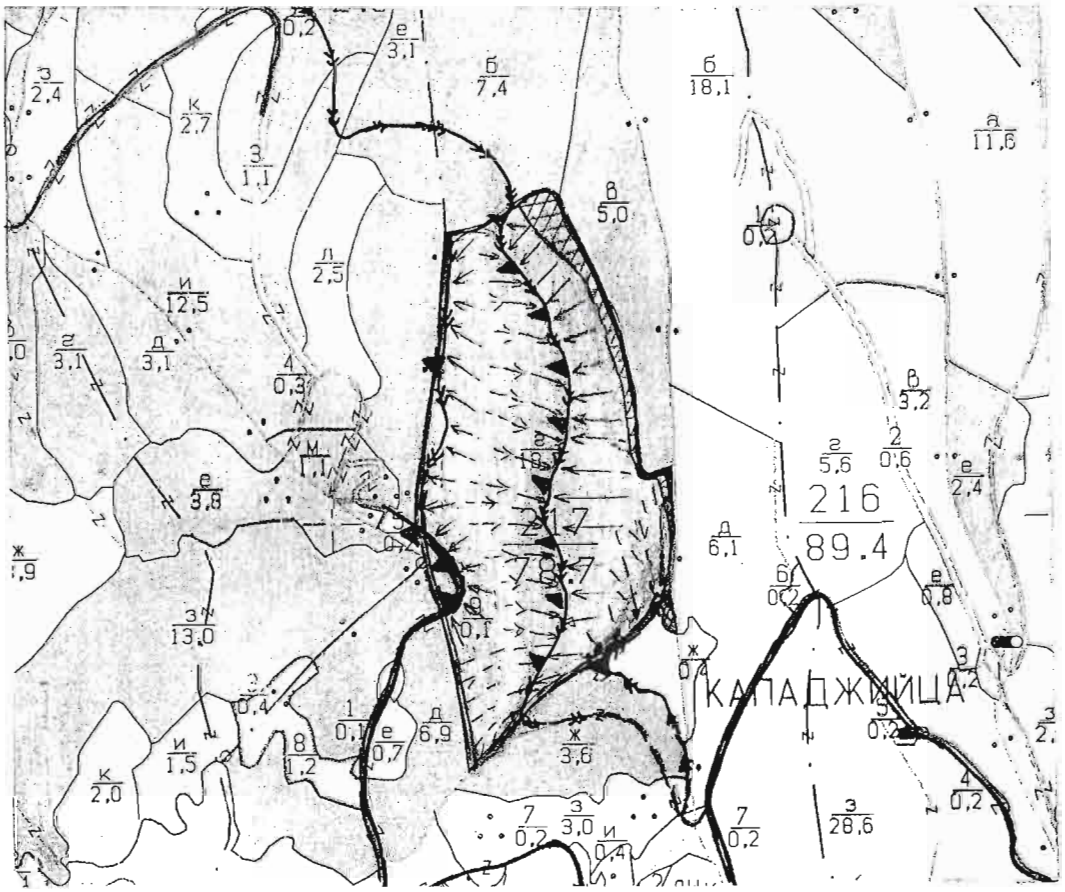

Легенда:

- ± ± ± ± проектирани коларски вр. извозни пътища
- - - - - - - съществуващи извозни пътища
- съществуващ автомобилен път
- технологична просека
- немаркирана част
- ремонт на същ. автомобилен път
- »»»»» проектирани тракторни вр. извозни пътища
- ▲ ▲ ▲ временен склад
- xxxxxx трасе на въжена линия
- =+=+=+= проектиран автомобилен път
- ремонт на съществуващи извозни пътища
- граница на насаждение

На схемата задължително се нанасят контурите на насаждението/имота, съществуващите и проектирани временни горски пътища, технологичните просеки, просеките за въжени линии, извозни пътища, временни складове както и връзката им със съществуващата автомобилна пътна мрежа.

217г

II. Характеристика на насаждението

*1.*Вид на сечта ***ПРОБИРКА***/ интензивност *27 % /*

Втори вид сеч ……/ интензивност ……%

2.Площ на подотдела *18,7 ха*. Размер на сечището *16,8 ха*.

3. Състав по план/програма *бб8,см2,чб;*действителен:*бб7, см2,ела1,чб, бк;*

5. Запас на 1 ха: с клони ***505 куб.м./ха.*** , без клони ***429 куб. м./ха.***

6. Среден наклон на терена *31 градуса*.

7. Очакван добив от маркираната дървесина ***2358 лежаща маса, куб.м.***

дърв. вид / категория	ББ	СМ	ЕЛА	ЧБ	БК	дърв. вид / категория	ББ	СМ	ЕЛА	ЧБ	БК	
едра	631	477	205	79	-	дребна	5	3	-	-	-	вър-
средна	129	86	32	5	-	дърва	348	183	42	23	110	шина

8.Наличие и характеристика на подраста преди сечта (състав, възраст, средна височина, % на покритие: ***см7, от 5г. до 15г., ср. височина-4,00м.; ела2, от 1г. до 10г., ср.височина -2м.; бб1;***

9. Средно извозно разстояние ***400 м.;***

10. Други характеристики на насаждението (*токовища, сватбовища, надлесни дървета, сервитути, защитени територии Натура 2000, защитени видове описани в доклада за гори с висока консервационна стойност, мъртва дървесина, вододайни зони, биологично разнообразие и др.)* ***Зона местообитания 1030; Зона птици 2113.***

III. Технологични указания

1. Дървесината в насаждението да се добива при спазване на технологичната схема по т. I

2. Сечта ще се извършва с (моторен трион, ръчно, машини; кастренето на отсечените стъбла се извършва, в сечище на временен склад): ***Сеч с бензиномоторен трион,кастрене на отсечените стъбла в сечището, разкройване на вр.склад при извоз с трактор, разкройване в сечището при извоз с животинска тяга.***

3. Извозът от сечището до временните складове ще се осъществява с: (цели стъбла, дълги/къси секции, сортименти чине и др.; с влачене по терена, изцяло натоварени):***Специализирана горска техника/трактор, на цели стъбла и/или дълги окастрени секции, с влачене по терена и/или изцяло натоварени. Животинска тяга на сортименти до 5 м. с влачене по терена.***

4. Проектирани нови горски автомобилни пътища съгласно Наредба 5 за строителството в горските територии без промяна на предназначението им: дължина м. широчина ……м.

5. **Изграждане и ремонт на временни извозни горски пътища**:

5.1 Тракторни – допустимо разстояние между тях **60** м.(не по-малко от 40 м), дължина **1600** м, широчина **4** м.

5.2 Коларски - разстояние между тях.....м (не по-малко от 40 м), дължина .....м, широчина ... м

6. Просеки за въжени линии: ……. бр.

допустимо разстояние между просеките ..... м., дължина ..... м., широчина ..... м.

7. Направа на технологични просеки .....бр.

допустимо разстояние между тях .....м., дължина ……м., широчина ..... м.

8. Изграждане на нови временни складове бр., площ в ха.): ***3 бр., с обща площ - 0,3 ха.***

9. Мерки за опазване на оставащите на корен дървета, подраста, младиняка и почвата: ***правилно определяне посока на поваляне, обезопасяване на оставащите на корен дървета немаркирани с КГМ покрай извозни пътища и временни складове.***

10. Начини за почистване на сечището: ***Разхвърляне на отпадъците по цялото сечище*** .

11. Други указания: ***Да се спазват изискванията на Приложение №1към Заповед №206/31.07.2014г. на Директора на ЮЦДП-Смолян.. Да се изнасят битовите отпадъци от сечището извън горските територии на определените за това места.***

12. Всички операции по подготвителните и основните работи да се извършват съгласно изискванията на Правилника за здравословни и безопасни условия на труд в горите и правилата за противопожарна безопасност в горите.

ЗАПОЗНАТ с технологичния план: ……/попълва се след издаването на позволителното за сеч

Лицето по чл. 108, ал. 2 от ЗГ, на което е издадено позволително за сеч № ……

……/ трите имена, подпис, дата /

№ и дата на удостоверението за упражняване на лесовъдска практика: ……

Образец по чл. 53, ал. 6 от НСГ

Изготвил:
/Гюрсел Шаиб/
/име, фамилия./ подпис: .....
Дата: 23.11.2017г.,
№ и дата на удостоверението за упражняване на лесовъдска практика: 4888/28.11.2011 г.

Одобрил:
/инж. Здравко Караджов/
/име, фамилия./ подпис: .....
дата:.....г.,
№ и дата на удостоверението за упражняване на лесовъдска практика: 4623/21.10.2011 г.

ТЕХНОЛОГИЧЕН ПЛАН № 1/23.11.2017г.

За добив на дървесина от отдел **217** подотдел **„д“**
На ТП ДГС/**ДЛС-Извора, гр.Девин,** */попълва се само за държавни гори/*
Община **Девин**; Землище на **с.Беден**
Имот с (кадастрален идентификатор/КВС №...../*попълва се само за държавни гори/*

I. Схема за добива на дървесина от насаждението

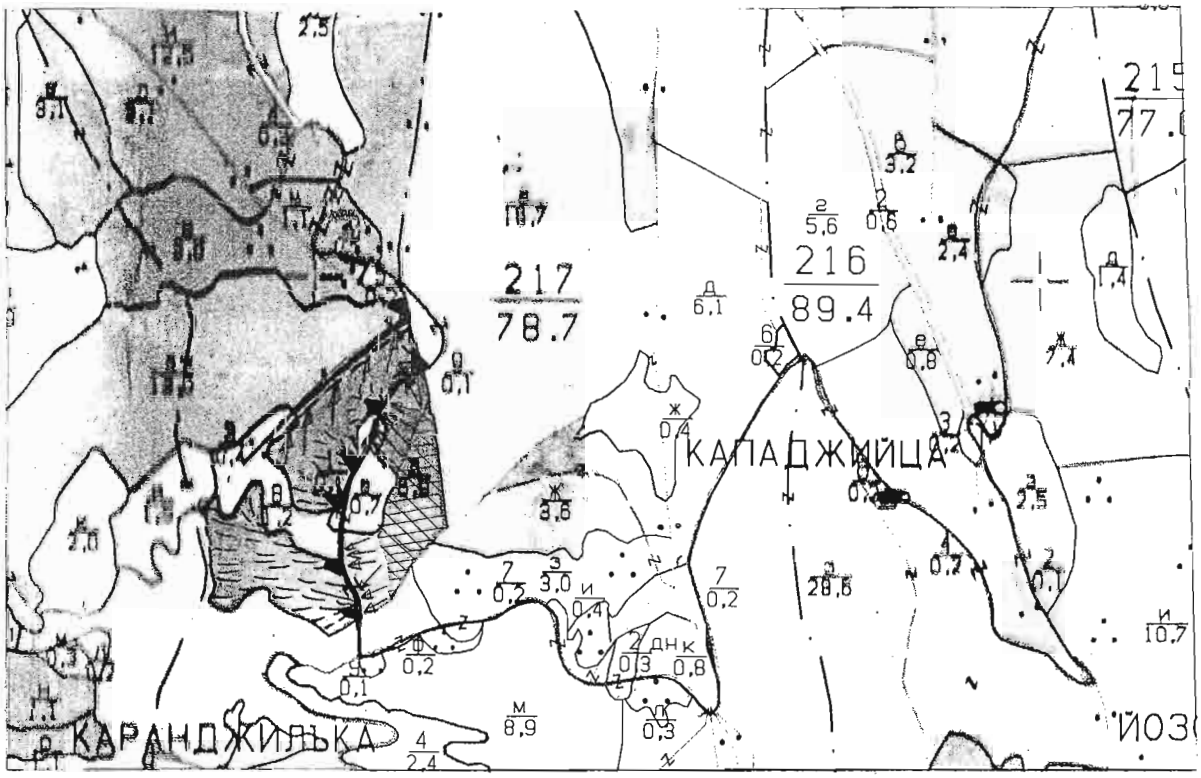

Легенда:

- проектирани коларски вр. извозни пътища
- съществуващи извозни пътища
- съществуващ автомобилен път
- технологична просека
- немаркирана част
- ремонт на същ. автомобилен път
- проектирани тракторни вр. извозни пътища
- временен склад
- трасе на въжена линия
- проектиран автомобилен път
- ремонт на съществуващи извозни пътища
- граница на насаждение

На схемата задължително се нанасят контурите на насаждението/имота, съществуващите и проектирани временни горски пътища, технологичните просеки, просеките за въжени линии, извозни пътища, временни складове както и връзката им със съществуващата автомобилна пътна мрежа.

217

II. Характеристика на насаждението

*1.*Вид на сечта ***ПРОБИРКА*** / интензивност ***14 % /***
Втори вид сеч ...../ интензивност .....%
2.Площ на подотдела ***6,9 ха***. Размер на сечището ***6,4 ха***.
3. Състав по план/програма ***см6,бб4;***действителен:***см6,бб4, чб;***
5. Запас на 1 ха: с клони ***395 куб.м./ха.*** , без клони ***343 куб. м./ха.***
6. Среден наклон на терена ***26 градуса***.
7. Очакван добив от маркираната дървесина ***303 лежаща маса, куб.м.***

дърв. вид / категория	ЕЛА	ББ	ЧБ			дърв. вид / категория	ЕЛА	ББ	ЧБ			
едра	127	42	11	-	-	дребна	-	-	-			вър-
средна	25	10	-	-	-	дърва	65	21	2			шина

8.Наличие и характеристика на подраста преди сечта (състав, възраст, средна височина, % на покритие:
9. Средно извозно разстояние ***200 м.;***
10. Други характеристики на насаждението (*токовища, сватбовища, надлесни дървета, сервитути, защитени територии, Натура 2000, защитени видове описани в доклада за гори с висока консервационна стойност, мъртва дървесина, вододайни зони, биологично разнообразие и др.*): ***Зона местообитания 1030; Зона птици 2113.***

III. Технологични указания

1. Дървесината в насаждението да се добива при спазване на технологичната схема по т. I
2. Сечта ще се извършва с (моторен трион, ръчно, машини: кастренето на отсечените стъбла се извършва: в сечище, на временен склад): ***Сеч с бензиномоторен трион,кастрене на отсечените стъбла в сечището, разкройване на вр.склад при извоз с трактор, разкройване в сечището при извоз с животинска тяга.***
3. Извозът от сечището до временните складове ще се осъществява с: (цели стъбла, дълги/къси секции, сортименти чипс и др., с влачене по терена, изцяло натоварени):***Специализирана горска техника/трактор, на цели стъбла и/или дълги окастрени секции, с влачене по терена. Животинска тяга на сортименти до 5 м. с влачене по терена.***
4. Проектирани нови горски автомобилни пътища съгласно Наредба 5 за строителството в горските територии без промяна на предназначението им: дължина м. широчина .....м.
5. **Изграждане и ремонт на временни извозни горски пътища**:
5.1 Тракторни – допустимо разстояние между тях ..., м.(не по-малко от 40 м), дължина ..... м. широчина 4 м.
5.2 Коларски - разстояние между тях.....м (не по-малко от 40 м), дължина .....м, широчина ... м
6. Просеки за въжени линии: ..... бр.
допустимо разстояние между просеките ..... м., дължина ..... м., широчина ..... м.
7. Направа на технологични просеки .....бр.
допустимо разстояние между тях .....м., дължина .....м., широчина ..... м.
8. Изграждане на нови временни складове бр., площ в ха.): ***нови временни складове - няма проектирани***
9. Мерки за опазване на оставащите на корен дървета, подраста, младиняка и почвата: ***правилно определяне посока на поваляне, обезопасяване на оставащите на корен дървета немаркирани с КГМ покрай извозни пътища и временни складове.***
10. Начини за почистване на сечището: ***Разхвърляне на отпадъците по цялото сечище*** .
11. Други указания: ***Да се спазват изискванията на Приложение №1към Заповед №206/31.07.2014г. на Директора на ЮЦДП-Смолян.. Да се изнасят битовите отпадъци от сечището извън горските територии на определените за това места.***
12. Всички операции по подготвителните и основните работи да се извършват съгласно изискванията на Правилника за здравословни и безопасни условия на труд в горите и правилата за противопожарна безопасност в горите.

ЗАПОЗНАТ с технологичния план: ...../попълва се след издаването на позволителното за сеч/
Лицето по чл. 108, ал. 2 от ЗГ, на което е издадено позволително за сеч № .....
...../ трите имена, подпис, дата /
№ и дата на удостоверението за упражняване на лесовъдска практика: .....

Образец по чл. 53, ал. 6 от НСГ

Изготвил:
/инж. Соня Евтимова/
/име, фамилия,/ подпис: .....
Дата: 20.10.2017г.,
№ и дата на удостоверението за упражняване на лесовъдска практика: 10000/22.11.2013 г.

Одобрил:
/инж. Здравко Караджов/
/име, фамилия,/ подпис: .....
дата:.....г.,
№ и дата на удостоверението за упражняване на лесовъдска практика: 4623/21.10.2011 г.

ТЕХНОЛОГИЧЕН ПЛАН № 1/20.10.2017г.

За добив на дървесина от отдел **217** подотдел **„ж“**
На ТП ДГС/**ДЛС-Извора, гр.Девин,** */попълва се само за държавни гори/*
Община **Девин**; Землище на **с.Беден**
Имот с (кадастрален идентификатор/КВС №...../*попълва се само за държавни гори/*
I. Схема за добива на дървесина от насаждението

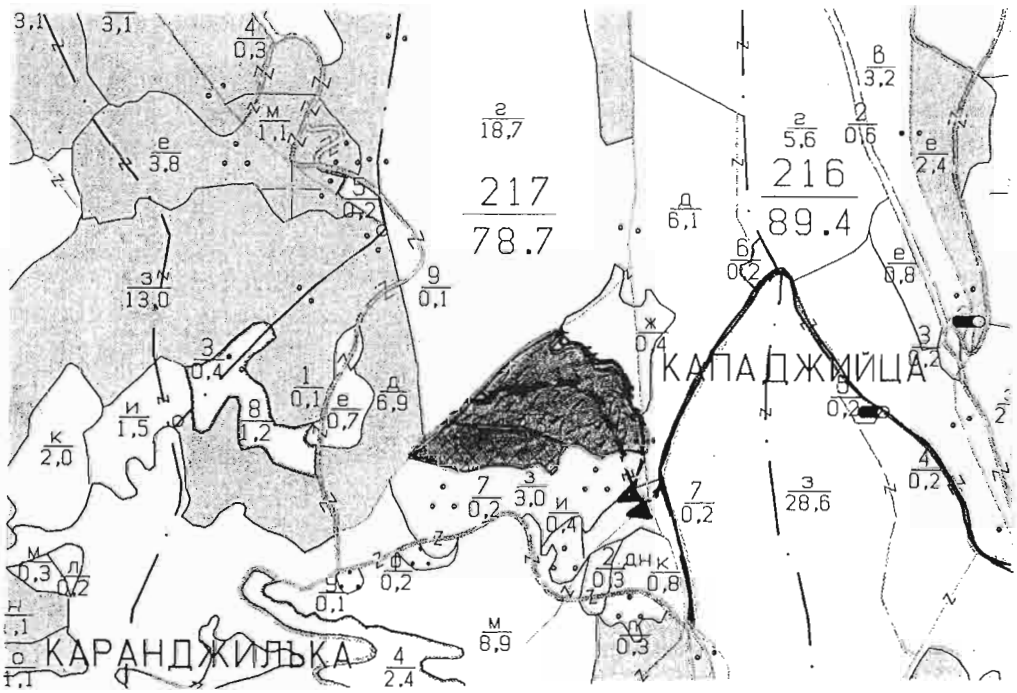

Легенда:

- проектирани коларски вр. извозни пътища
- съществуващи извозни пътища
- съществуващ автомобилен път
- технологична просека
- немаркирана част
- ремонт на същ. автомобилен път
- проектирани тракторни вр. извозни пътища
- временен склад
- трасе на въжена линия
- проектиран автомобилен път
- ремонт на съществуващи извозни пътища
- граница на насаждение
- посока на привличане при извоз с трактор

На схемата задължително се нанасят контурите на насаждението/имота, съществуващите и проектирани временни горски пътища, технологичните просеки, просеките за въжени линии, извозни пътища, временни складове както и връзката им със съществуващата автомобилна пътна мрежа.

2/7 НН

II. Характеристика на насаждението

*1.*Вид на сечта ***ПРОРЕЖДАНЕ/*** интензивност *17 % /*
Втори вид сеч ...../ интензивност .....%
2.Площ на подотдела *3,6 ха*. Размер на сечището *2,6 ха*.
3. Състав по план/програма *см7,ела3;*действителен:*см8,ела2, бк;*
5. Запас на 1 ха: с клони *197 куб.м./ха.* , без клони *157 куб. м./ха.*
6. Среден наклон на терена *25 градуса*.
7. Очакван добив от маркираната дървесина *130 лежаща маса, куб.м.*

дърв. вид / категория	СМ	ЕЛА	БК			дърв. вид / категория	СМ	ЕЛА	БК			
едра	44	9	-	-	-	дребна	2	1	-			вър-
средна	28	6	-	-	-	дърва	18	2	20			шина

8.Наличие и характеристика на подраста преди сечта (състав, възраст, средна височина, % на покритие:
9. Средно извозно разстояние *150 м.;*
10. Други характеристики на насаждението (*токовища, сватбовища, надлесни дървета, сервитути, защитени територии Натура 2000, защитени видове описани в доклада за гори с висока консервационна стойност, мъртва дървесина, вододайни зони, биологично разнообразие и др.*): ***Зона местообитания 1030; Зона птици 2113.***

III. Технологични указания

1. Дървесината в насаждението да се добива при спазване на технологичната схема по т. I
2. Сечта ще се извършва с (моторен трион, ръчно, машини; кастренето на отсечените стъбла се извършва: в сечище, на временен склад): ***Сеч с бензиномоторен трион,кастрене на отсечените стъбла в сечището, разкройване на вр.склад при извоз с трактор, разкройване в сечището при извоз с животинска тяга.***
3. Извозът от сечището до временните складове ще се осъществява с: (цели стъбла, дълги/къси секции, сортименти чипс и др.; с влачене по терена, изцяло натоварени):***Специализирана горска техника/трактор, на цели стъбла и/или дълги окастрени секции, с влачене по терена и/или изцяло натоварени. Животинска тяга на сортименти до 5 м. с влачене по терена.***
4. Проектирани нови горски автомобилни пътища съгласно Наредба 5 за строителството в горските територии без промяна на предназначението им: дължина м. широчина .....м.
5. **Изграждане и ремонт на временни извозни горски пътища**:

5.1 Тракторни – допустимо разстояние между тях **50** м.(не по-малко от 40 м), дължина **300** м. широчина **4** м.

5.2 Коларски - разстояние между тях.....м (не по-малко от 40 м), дължина .....м, широчина ... м

6. Просеки за въжени линии: ..... бр.
допустимо разстояние между просеките ..... м., дължина ..... м., широчина ..... м.
7. Направа на технологични просеки .....бр.
допустимо разстояние между тях .....м., дължина .....м., широчина ..... м.
8. Изграждане на нови временни складове бр., площ в ха.): ***нови временни складове - няма проектирани***
9. Мерки за опазване на оставащите на корен дървета, подраста, младиняка и почвата: ***правилно определяне посока на поваляне, обезопасяване на оставащите на корен дървета немаркирани с КГМ покрай извозни пътища и временни складове.***
10. Начини за почистване на сечището: ***Разхвърляне на отпадъците по цялото сечище*** .
11. Други указания: ***Да се спазват изискванията на Приложение №1към Заповед №206/31.07.2014г. на Директора на ЮЦДП-Смолян.. Да се изнасят битовите отпадъци от сечището извън горските територии на определените за това места.***
12. Всички операции по подготвителните и основните работи да се извършват съгласно изискванията на Правилника за здравословни и безопасни условия на труд в горите и правилата за противопожарна безопасност в горите.

ЗАПОЗНАТ с технологичния план: ...../попълва се след издаването на позволителното за сеч/
Лицето по чл. 108, ал. 2 от ЗГ, на което е издадено позволително за сеч № .....
...../ трите имена, подпис, дата /
№ и дата на удостоверението за упражняване на лесовъдска практика: .....

Образец по чл. 53, ал. 6 от НСГ

Изготвил: Гюрсел Местан Шамбер
/име, фамилия,/ подпис:
дата: 12.07.17 г.,
№ и дата на удостоверението за упражняване на лесовъдска практика: 4888/28.11.2016 г.

Одобрил: инж. Здравко Карадинов
име, фамилия,/ подпис:
дата: 16.02.2018 г.
№ и дата на удостоверението за упражняване на лесовъдска практика: 4623/21.10.11 г.

ТЕХНОЛОГИЧЕН ПЛАН № ....

За добив на дървесина от отдел 229 подотдел „9"
На ТП ДГС/ДЛС „Извора" гр. Девин /*попълва се само за държавни гори*/
Община Девин; Землище Настан;
имот с (кадастрален идентификатор/КВС) №....., /*попълва се само за недържавни гори*/

I. Схема за добива на дървесина от насаждението

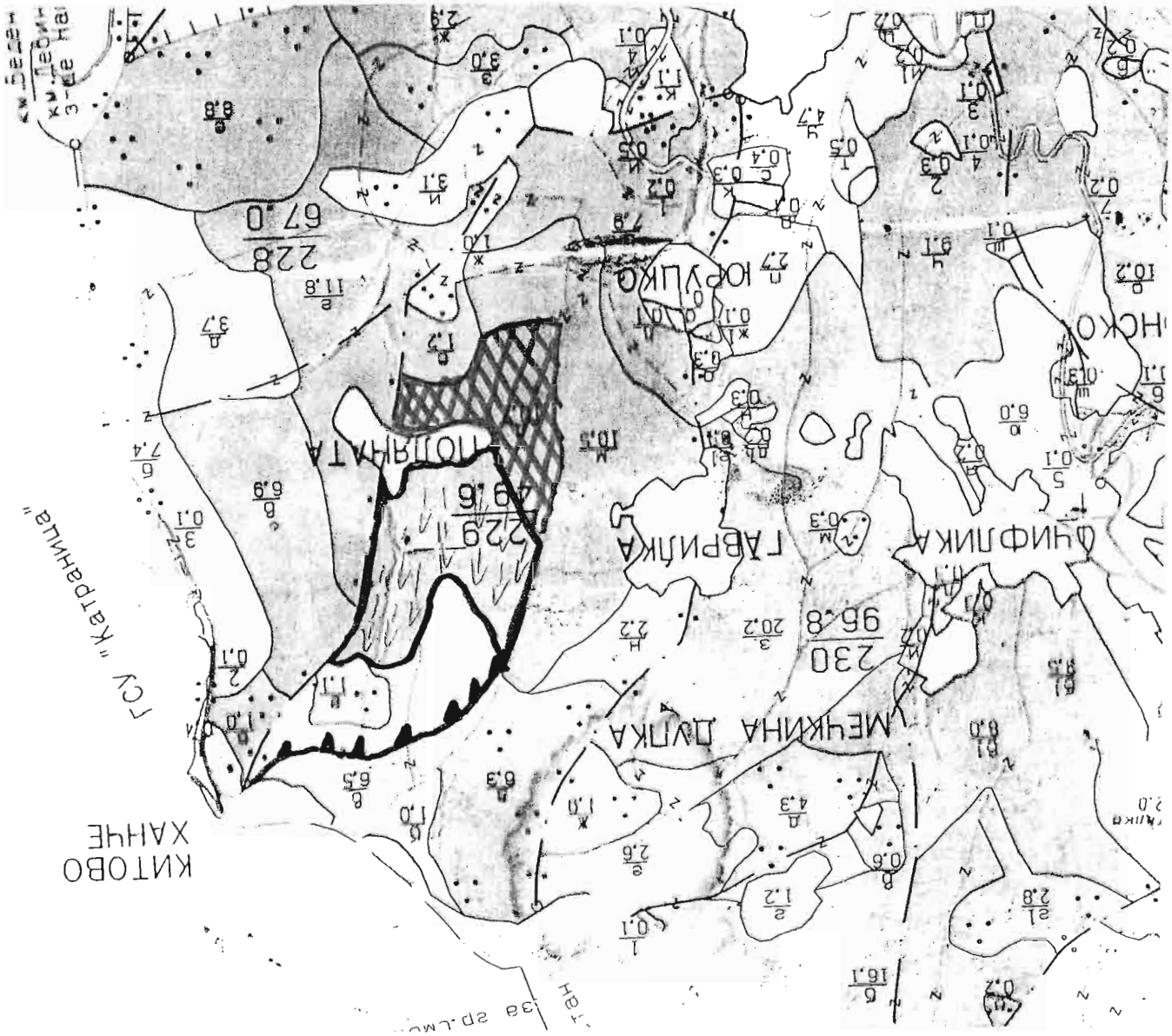

Легенда:

— посока на извоза

±±±± проектирани коларски вр. извозни пътища	»-»-»-» проектирани тракторни вр. извозни пътища
- - - - - - съществуващи извозни пътища	▲ ▲ ▲ временен склад
съществуващ автомобилен път	xxxxxx трасе на въжена линия
технологична просека	=+=+=+= проектиран автомобилен път
Немаркирана площ	Маркирана площ

На схемата задължително се нанасят контурите на насаждението/имота, съществуващите и проектирани временни горски пътища, технологичните просеки, просеките за въжени линии, извозни пътища, временни складове както и връзката им със съществуващата автомобилна пътна мрежа.

II. Характеристика на насаждението

229д

1.Вид на сечта ...Прочистка.../ интензивност 15...%
Втори вид сеч ...../ интензивност .....%
2.Площ на подотдела ...10,7...ха Размер на сечището...1,5..... ха
3. Състав по план/програма ...Бк-8, ГП-2, 3дб/; Бряс действителен Бк-8, ГП-2, 3дб/; Бряс
5. Запас на 1 ха: с клони...342.....куб.м/ха , без клони ...305.....куб. м/ха.
6. Среден наклон на терена ..28.....градуса.
7. Очакван добив от маркираната дървесина .....355.....лежаща маса, куб.м.

дърв. вид / категория						дърв. вид / категория	бук	ГП	3дб			
едра						дребна						вър-
средна						дърва	195	134	26			шина

8.Наличие и характеристика на подраста преди сечта (състав, възраст, средна височина, % на покритие) ...Има на места подраст на групи.....
.....
9. Средно извозно разстояние ...4км...;
10. Други характеристики на насаждението (*токовища, сватбовища, надлесни дървета, сервитути, защитени територии, Натура 2000, защитени видове описани в доклада за гори с висока консервационна стойност, мъртва дървесина, вододайни зони, биологично разнообразие и др.*)
.....Зона Местоод. 1030; Зона птици.....
.....

III. Технологични указания

1. Дървесината в насаждението да се добива при спазване на технологичната схема по т. I
2. Сечта ще се извършва с (моторен трион, ръчно, машини; кастренето на отсечените стъбла се извършва сечище, на временен склад) ...БМТ и помощни средства (брадви, щангети и др.).....
3. Извозът от сечището до временните складове ще се осъществява с...животинска теглителна сила и ръчно сдъскване.....
на (цели стъбла, дълги/къси секции, сортименти, чипс и др.; с влачене по терена, изцяло натоварени).....
.....
.....
4. Проектирани нови горски автомобилни пътища съгласно Наредба 5 за строителството в горските територии без промяна на предназначението им: дължина .....м. широчина .....м.
5. Изграждане и ремонт на временни извозни горски пътища:
5.1 Тракторни – допустимо разстояние между тях .....м (не по-малко от 40 м), дължина .....м, широчина 4 м.
5.2 Коларски - разстояние между тях.....м (не по-малко от 40 м), дължина .....м, широчина ... м
6. Просеки за въжени линии: ..... бр.
допустимо разстояние между просеките ..... м., дължина ..... м., широчина ..... м.
7. Направа на технологични просеки .....бр.
допустимо разстояние между тях .....м., дължина .....м., широчина ..... м.
8. Изграждане на нови временни складове (бр., площ в ха) .....ще се използват свободни пространства и стари такива.....
9. Мерки за опазване на оставащите на корен дървета, подраста, младиняка и почвата ...да се определят правилно посоката на повалване на дървета
10. Начини за почистване на сечището ...разхвърляне на отпадъците по сечището...
11. Други указания: ...Да се изнасят битовите отпадъци от сечището извън горските територии на определените за това места.....
Да се изнасят битовите отпадъци от сечището извън горските територии на определените за това места.
12. Всички операции по подготвителните и основните работи да се извършват съгласно изискванията на Правилника за здравословни и безопасни условия на труд в горите и правилата за противопожарна безопасност в горите.

ЗАПОЗНАТ с технологичния план: ...../попълва се след издаването на позволителното за сеч/
Лицето по чл. 108, ал. 2 от ЗГ, на което е издадено позволително за сеч № .....
.....
/ трите имена, подпис, дата - /
№ и дата на удостоверението за упражняване на лесовъдска практика: .....